MADAGASCAR

Atlas électoral des Bureaux de Vote
Commune de ANOSIZATO ANDREFANA, District de ANTANANARIVO-ATSIMONDRANO

7
Fokontany

14137
Electeurs

22
Bureaux de Vote

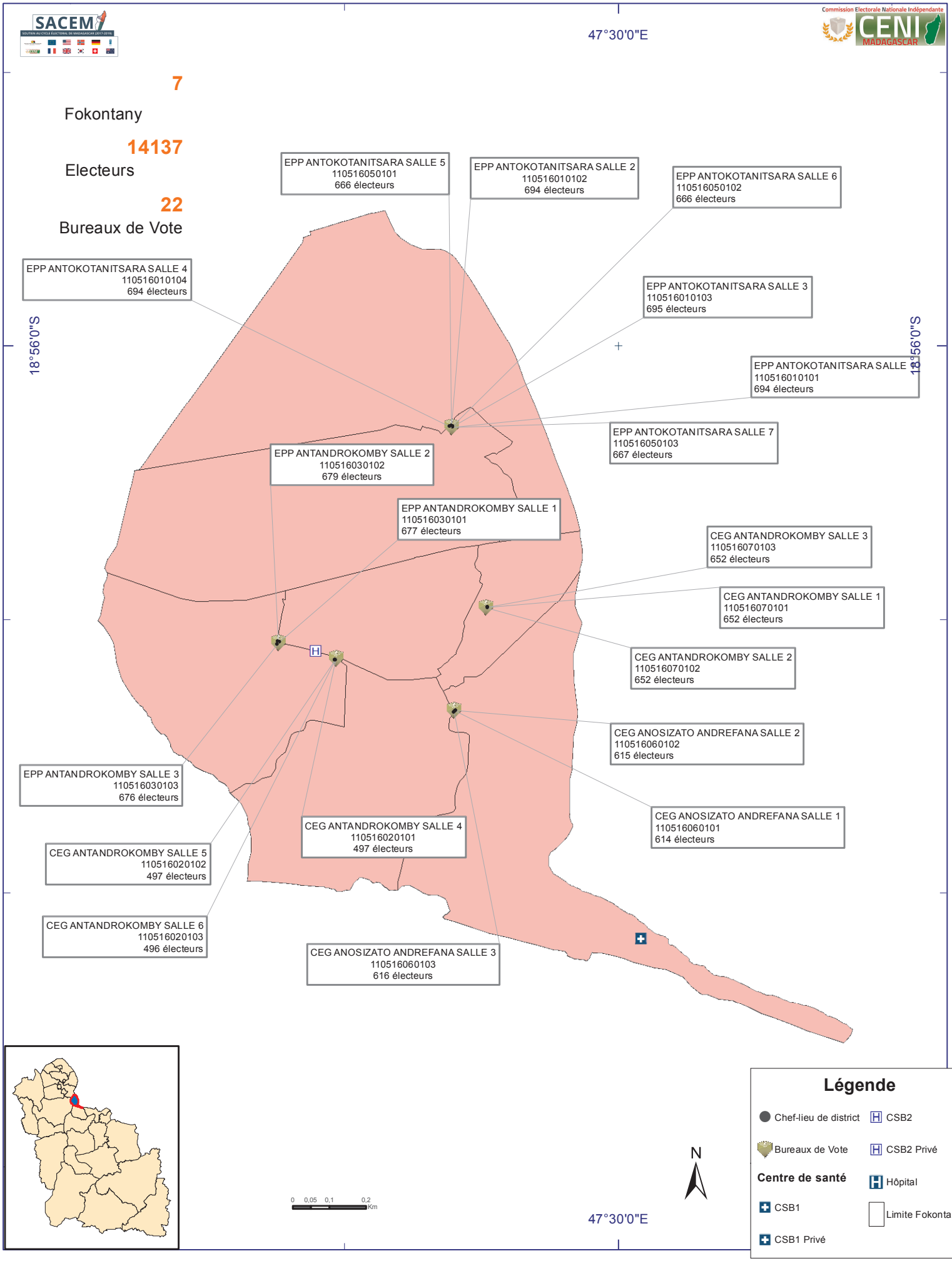

Les limites, frontières, noms indiqués et les désignations utilisées sur cette carte sont donnés à titre purement indicatif. Ils n'engagent nullement l'INSTAT ni n'impliquent aucune approbation ni acceptation du PNUD, du projet SACEM ni d'aucun des partenaires techniques et financiers qui contribuent au basket-funds

Date de création 29/10/2018 **Carte N°** **Référence :** R11D117 **Source** INSTAT, SACEM

MADAGASCAR

Atlas électoral des Bureaux de Vote
Commune de ANTANETIKELY, District de ANTANANARIVO-ATSIMONDRANO

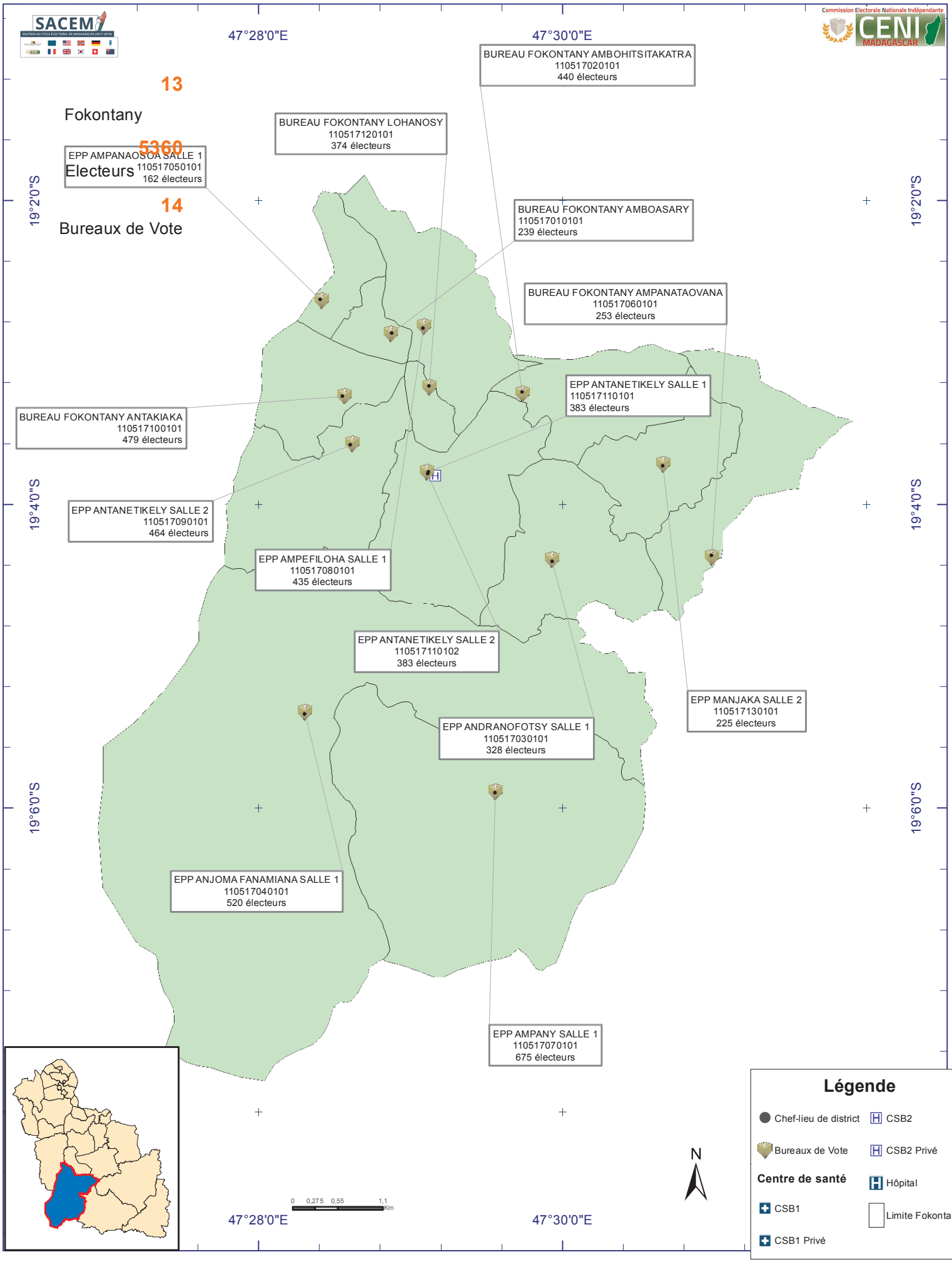

Les limites, frontières, noms indiqués et les désignations utilisées sur cette carte sont donnés à titre purement indicatif. Ils n'engagent nullement l'INSTAT ni n'impliquent aucune approbation ni acceptation du PNUD, du projet SACEM ni d'aucun des partenaires techniques et financiers qui contribuent au basket-funds

Date de création 29/10/2018 **Carte N°** **Référence :** R11D117 **Source** INSTAT, SACEM

MADAGASCAR

Atlas électoral des Bureaux de Vote
Commune de BEMASOANDRO, District de ANTANANARIVO-ATSIMONDRANO

6
Fokontany

24808
Electeurs

39
Bureaux de Vote

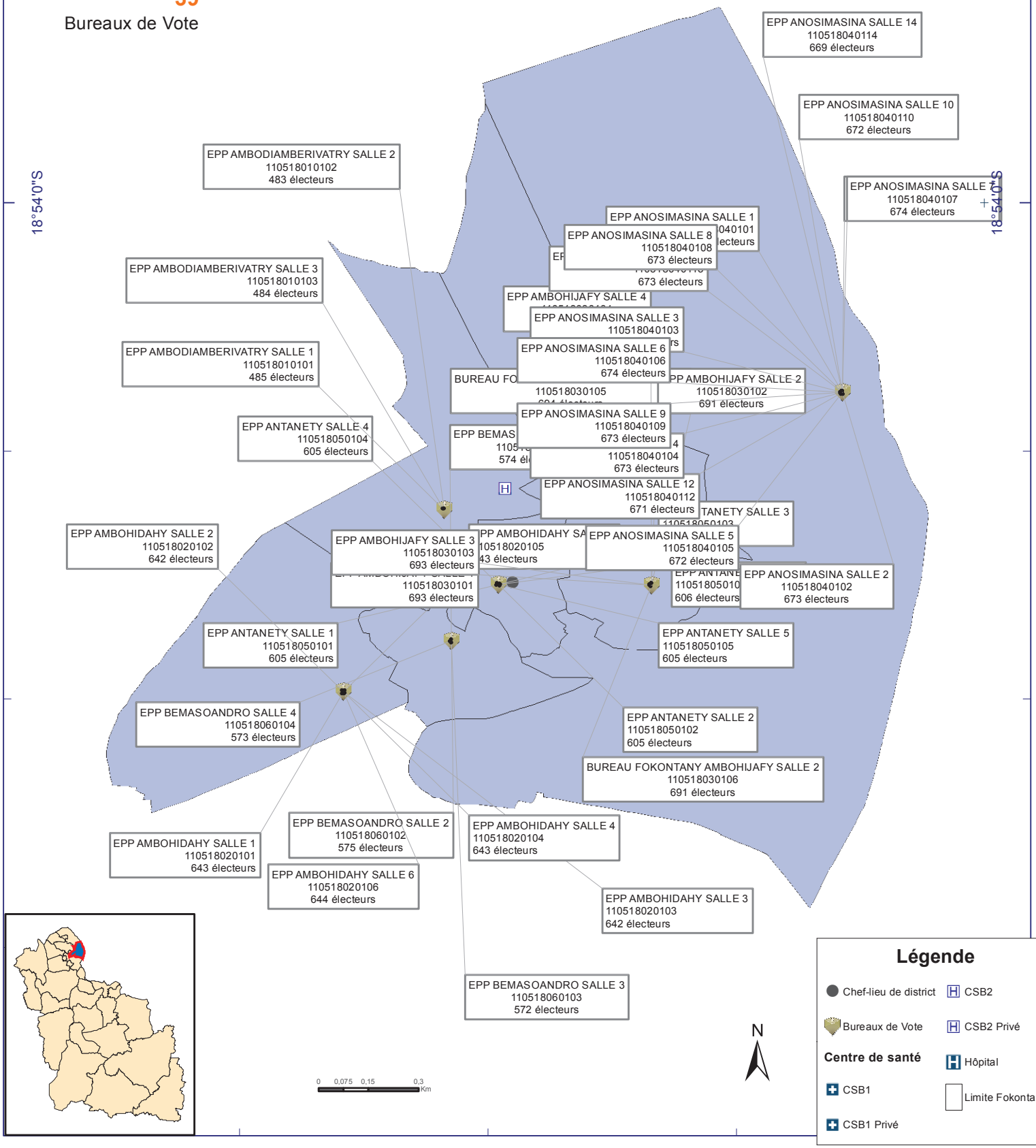

Les limites, frontières, noms indiqués et les désignations utilisées sur cette carte sont donnés à titre purement indicatif. Ils n'engagent nullement l'INSTAT ni n'impliquent aucune approbation ni acceptation du PNUD, du projet SACEM ni d'aucun des partenaires techniques et financiers qui contribuent au basket-funds

Date de création 29/10/2018 **Carte N°** **Référence :** R11D117 **Source** INSTAT, SACEM

MADAGASCAR

Atlas électoral des Bureaux de Vote
Commune de BONGATSARA, District de ANTANANARIVO-ATSIMONDRANO

7
Fokontany

10407
Electeurs

19
Bureaux de Vote

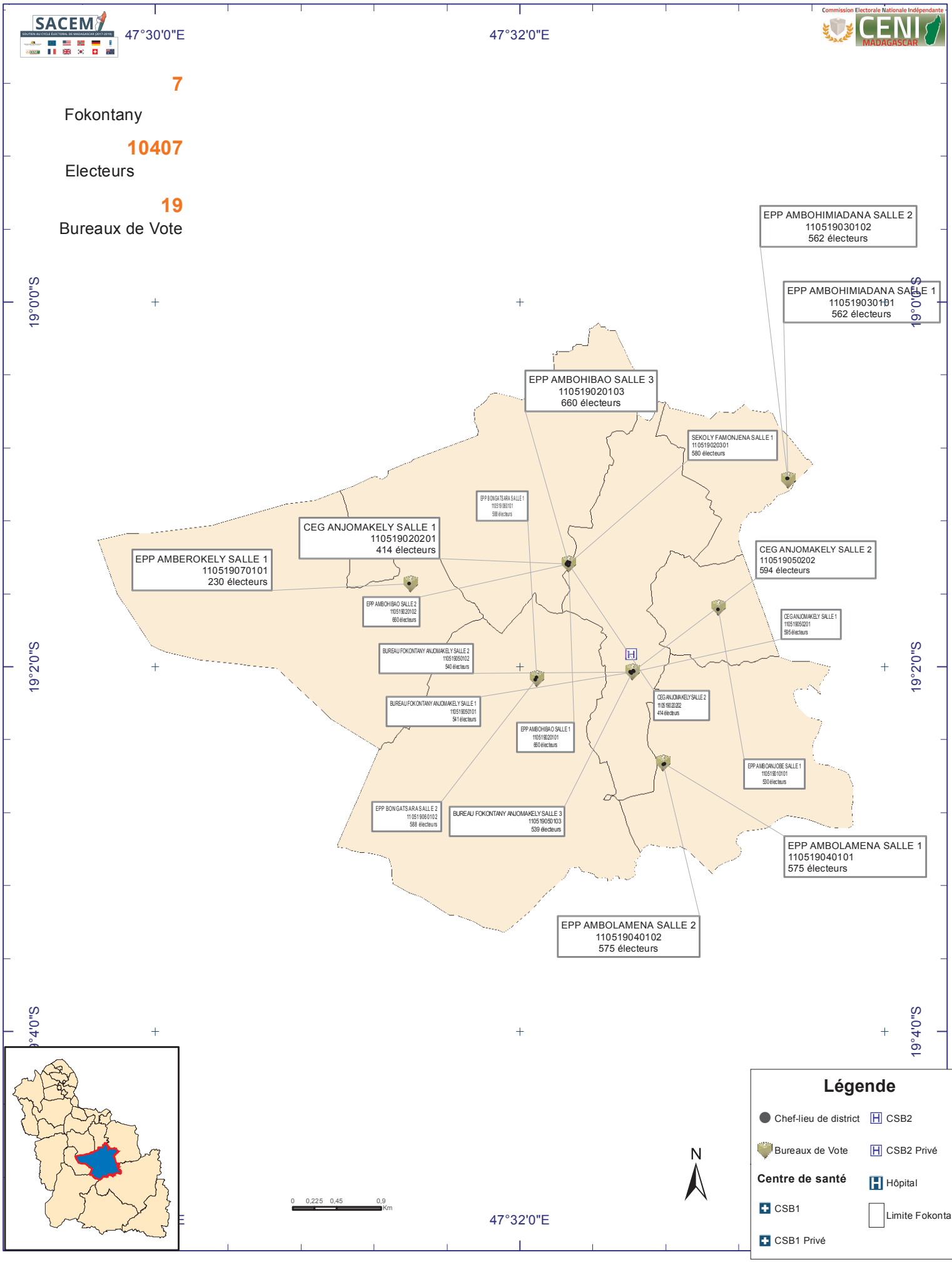

Les limites, frontières, noms indiqués et les désignations utilisées sur cette carte sont donnés à titre purement indicatif. Ils n'engagent nullement l'INSTAT ni n'impliquent aucune approbation ni acceptation du PNUD, du projet SACEM ni d'aucun des partenaires techniques et financiers qui contribuent au basket-funds

Date de création 29/10/2018 **Carte N°** **Référence :** R11D117 **Source** INSTAT, SACEM

MADAGASCAR

Atlas électoral des Bureaux de Vote
Commune de FENOARIVO, District de ANTANANARIVO-ATSIMONDRANO

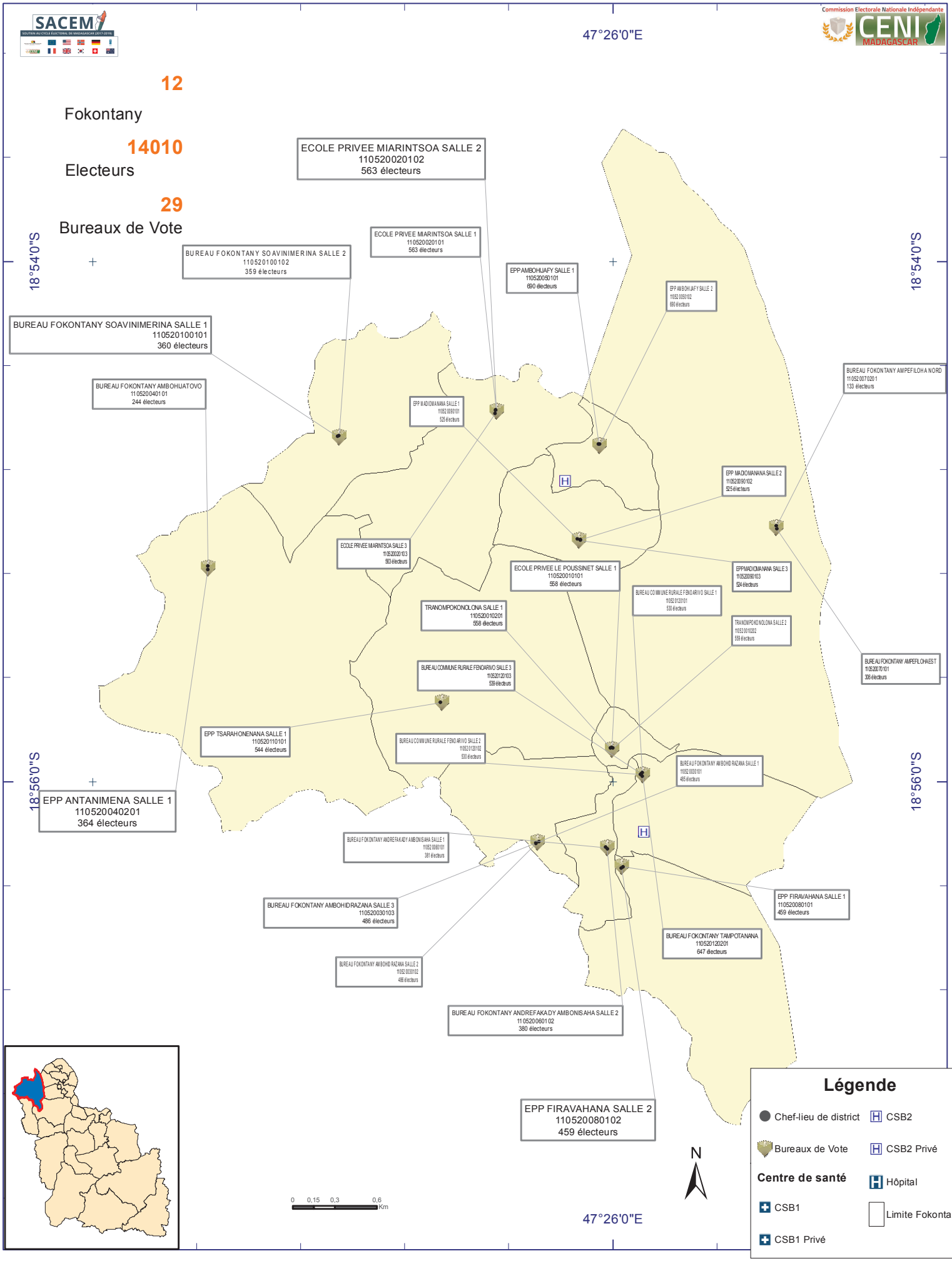

Les limites, frontières, noms indiqués et les désignations utilisées sur cette carte sont donnés à titre purement indicatif. Ils n'engagent nullement l'INSTAT ni n'impliquent aucune approbation ni acceptation du PNUD, du projet SACEM ni d'aucun des partenaires techniques et financiers qui contribuent au basket-funds

Date de création 29/10/2018 **Carte N°** **Référence :** R11D117 **Source** INSTAT, SACEM

MADAGASCAR

Atlas électoral des Bureaux de Vote
Commune de FIOMBONANA, District de ANTANANARIVO-ATSIMONDRANO

5
Fokontany

5834
Electeurs

12
Bureaux de Vote

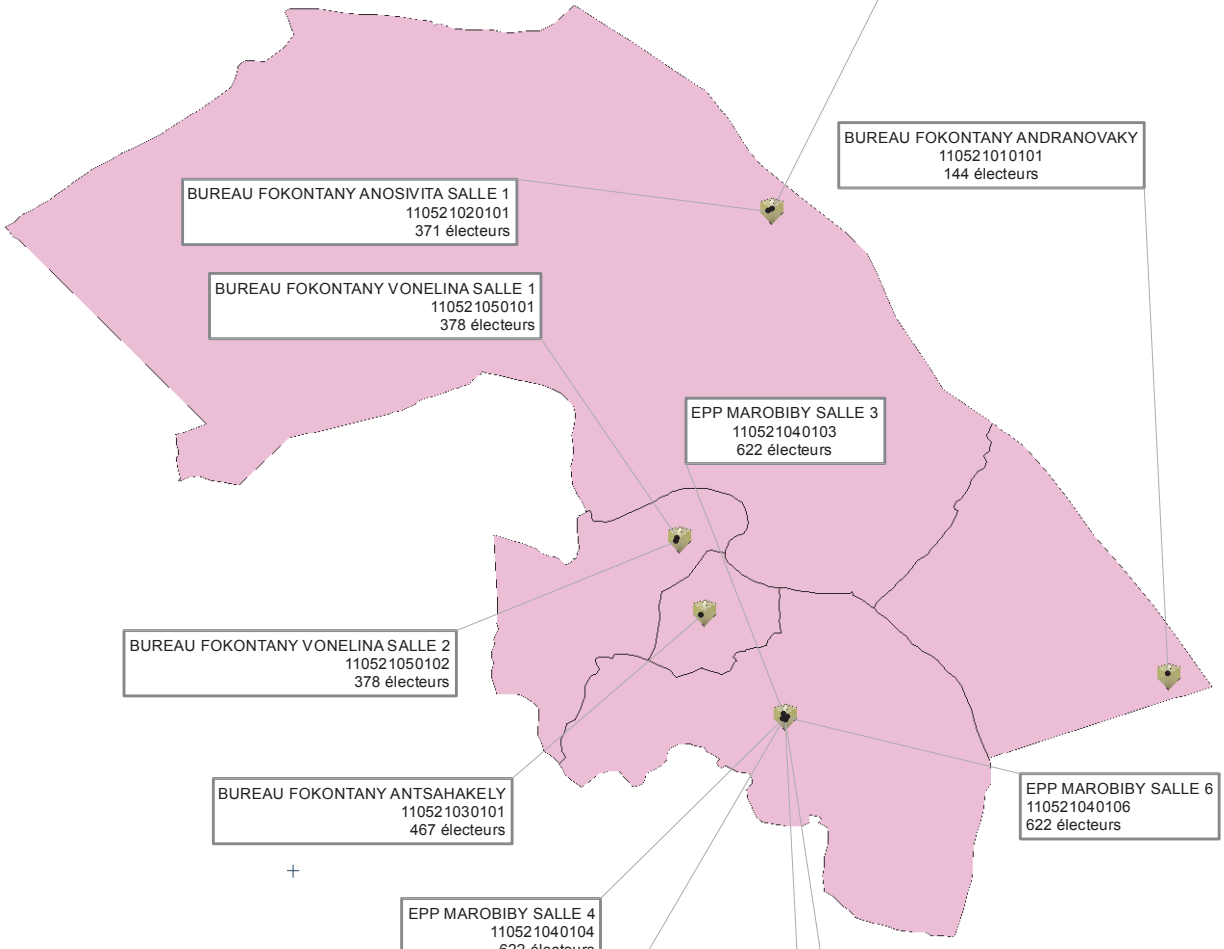

Légende

- Chef-lieu de district
- Bureaux de Vote
- **Centre de santé**
- CSB1
- CSB1 Privé
- CSB2
- CSB2 Privé
- Hôpital
- Limite Fokontany

Les limites, frontières, noms indiqués et les désignations utilisées sur cette carte sont donnés à titre purement indicatif. Ils n'engagent nullement l'INSTAT ni n'impliquent aucune approbation ni acceptation du PNUD, du projet SACEM ni d'aucun des partenaires techniques et financiers qui contribuent au basket-funds

Date de création 29/10/2018 **Carte N°** **Référence :** R11D117 **Source** INSTAT, SACEM

MADAGASCAR

Atlas électoral des Bureaux de Vote
Commune de ITAOSY, District de ANTANANARIVO-ATSIMONDRANO

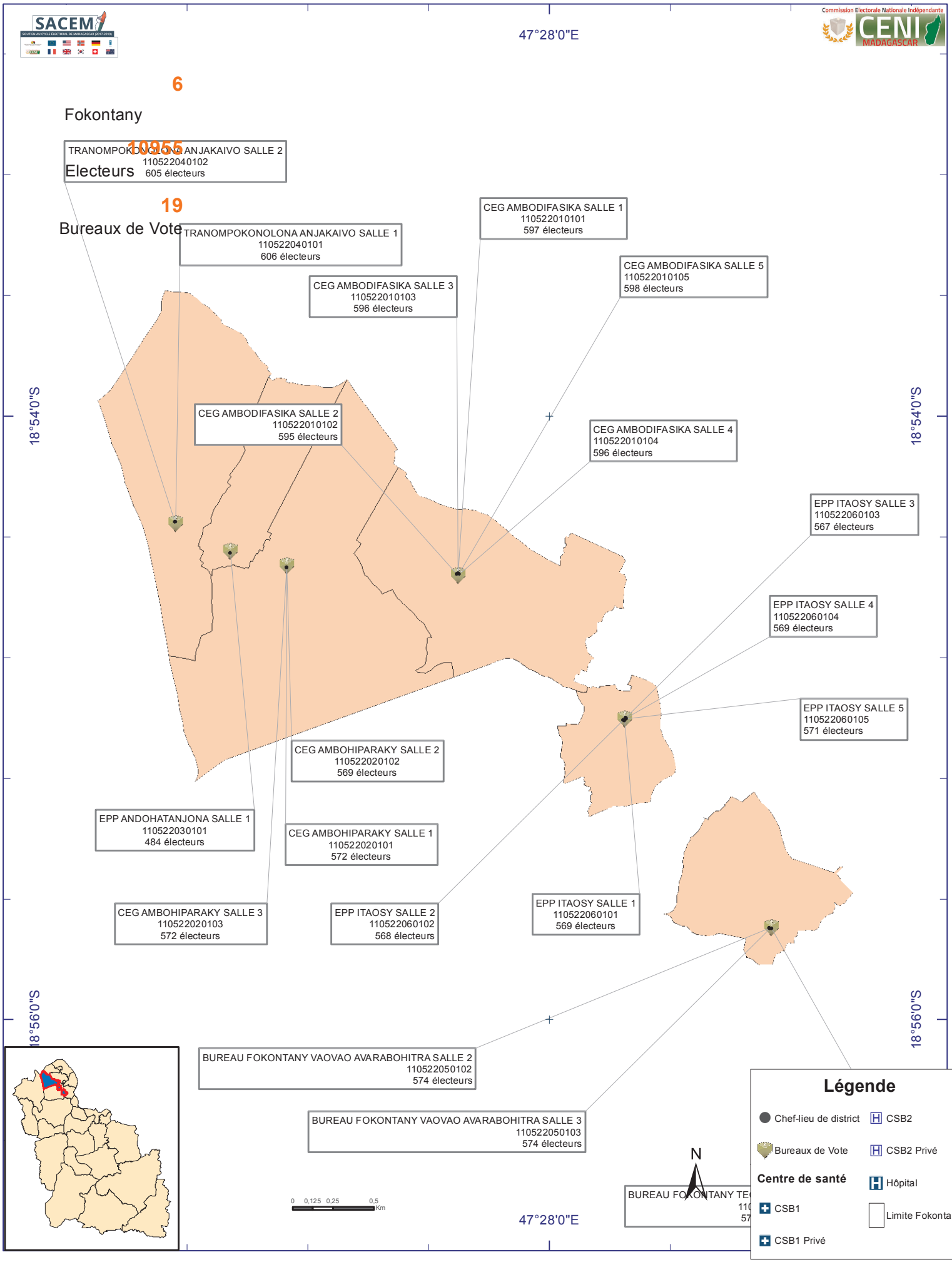

Les limites, frontières, noms indiqués et les désignations utilisées sur cette carte sont donnés à titre purement indicatif. Ils n'engagent nullement l'INSTAT ni n'impliquent aucune approbation ni acceptation du PNUD, du projet SACEM ni d'aucun des partenaires techniques et financiers qui contribuent au basket-funds

Date de création 29/10/2018 **Carte N°** **Référence :** R11D117 **Source** INSTAT, SACEM

MADAGASCAR

Atlas électoral des Bureaux de Vote
Commune de SOALANDY, District de ANTANANARIVO-ATSIMONDRANO

8
Fokontany

4562
Electeurs

10
Bureaux de Vote

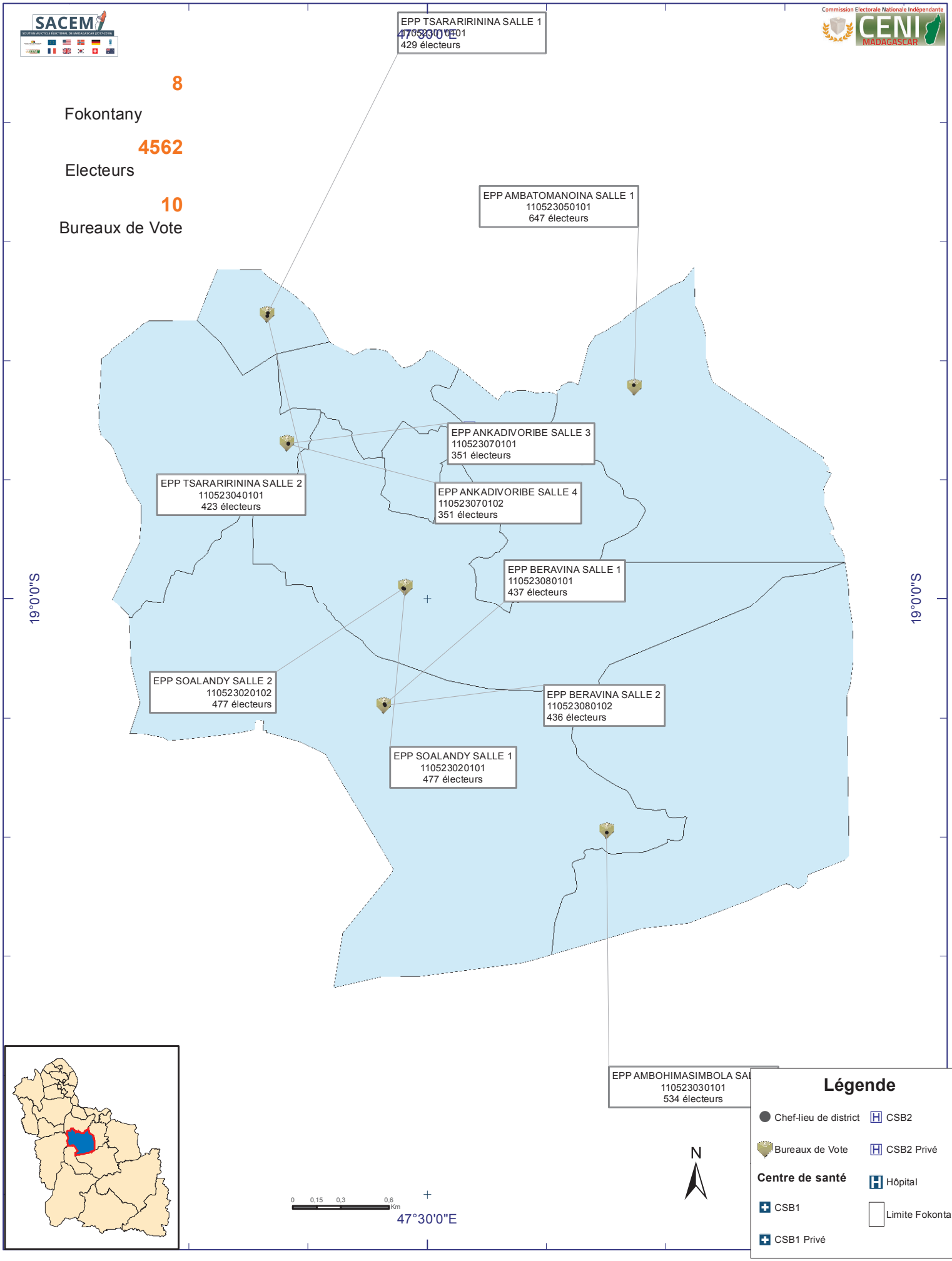

Les limites, frontières, noms indiqués et les désignations utilisées sur cette carte sont donnés à titre purement indicatif. Ils n'engagent nullement l'INSTAT ni n'impliquent aucune approbation ni acceptation du PNUD, du projet SACEM ni d'aucun des partenaires techniques et financiers qui contribuent au basket-funds

Date de création 29/10/2018 **Carte N°** **Référence :** R11D117 **Source** INSTAT, SACEM

MADAGASCAR

Atlas électoral des Bureaux de Vote
Commune de SOAVINA, District de ANTANANARIVO-ATSIMONDRANO

5
Fokontany

8446
Electeurs

15
Bureaux de Vote

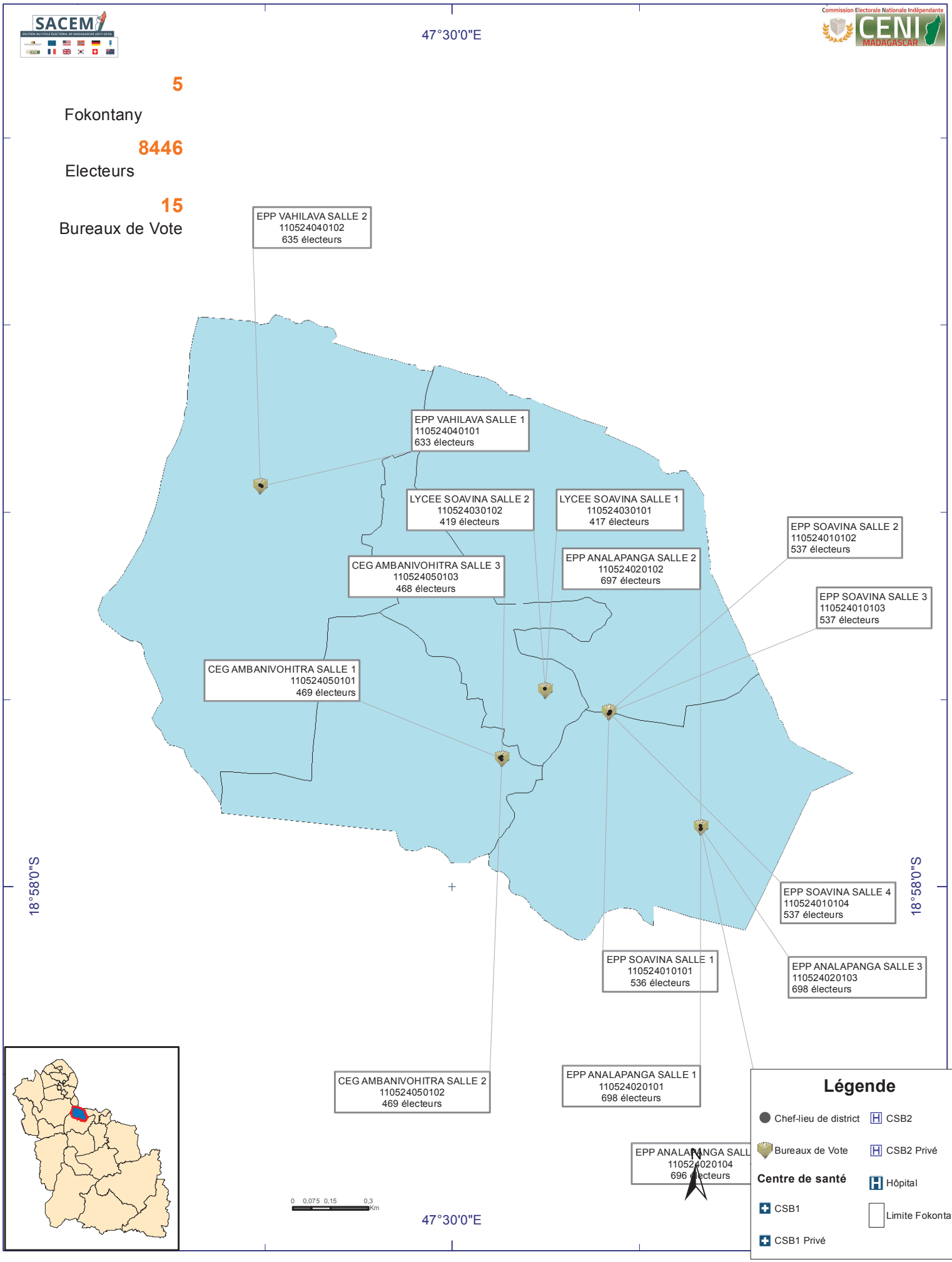

Les limites, frontières, noms indiqués et les désignations utilisées sur cette carte sont donnés à titre purement indicatif. Ils n'engagent nullement l'INSTAT ni n'impliquent aucune approbation ni acceptation du PNUD, du projet SACEM ni d'aucun des partenaires techniques et financiers qui contribuent au basket-funds

Date de création 29/10/2018 **Carte N°** **Référence :** R11D117 **Source** INSTAT, SACEM

MADAGASCAR

Atlas électoral des Bureaux de Vote
Commune de TANJOMBATO, District de ANTANANARIVO-ATSIMONDRANO

SACEM

Commission Electorale Nationale Indépendante CENI MADAGASCAR

5
Fokontany

26471
Electeurs

40
Bureaux de Vote

47°32'0"E

18°56'0"S

18°58'0"S

EPP ANKENIHENY SALLE 6
110525050106
638 électeurs

EPP ANKENIHENY SALLE 7
110525050107
635 électeurs

EPP ANKENIHENY SALLE 5
110525050105
636 électeurs

EPP ANKENIHENY SALLE 8
110525050108
635 électeurs

EPP ANKENIHENY SALLE 3
110525050103
637 électeurs

EPP ANKENIHENY SALLE 1
110525050101
638 électeurs

EPP ANDAFIATSIMO SALLE 1
110525030101
689 électeurs

EPP ANKENIHENY SALLE 4
110525050104
638 électeurs

EPP ANKENIHENY SALLE 2
110525050102
636 électeurs

EPP TANJOMBATO SALLE 6
110525010106
647 électeurs

EPP TANJOMBATO SALLE 3
110525010103
646 électeurs

EPP TONGARIVO SALLE 5
110525040105
683 électeurs

EPP TONGARIVO SALLE 3
110525040103
683 électeurs

EPP TONGARIVO SALLE 6
110525040106
684 électeurs

EPP TONGARIVO SALLE 1
110525040101
684 électeurs

EPP TANJOMBATO SALLE 1
110525010101
647 électeurs

EPP TANJOMBATO SALLE 2
110525010102
647 électeurs

EPP ANDAFIATSIMO SALLE 5
110525030105
688 électeurs

EPP AMBOHIMANATRIKA SALLE 5
110525020105
672 électeurs

EPP AMBOHIMANATRIKA SALLE 4
110525020104
671 électeurs

EPP TANJOMBATO SALLE 8
110525010108
647 électeurs

EPP ANDAFIATSIMO SALLE 2
110525030102
689 électeurs

EPP TANJOMBATO SALLE 11
110525010111
642 électeurs

EPP AMBOHIMANATRIKA SALLE 7
110525020107
672 électeurs

EPP TANJOMBATO SALLE 10
110525010110
647 électeurs

EPP AMBOHIMANATRIKA SALLE 3
110525020103
671 électeurs

EPP TANJOMBATO SALLE 7
110525010107
647 électeurs

EPP AMBOHIMANATRIKA SALLE 1
110525020101
671 électeurs

EPP ANDAFIATSIMO SALLE 3
110525030103
690 électeurs

EPP AMBOHIMANATRIKA SALLE 6
110525020106
672 électeurs

EPP ANDAFIATSIMO SALLE 4
110525030104
690 électeurs

EPP AMBOHIMANATRIKA SALLE 9
110525020109
669 électeurs

EPP AMBOHIMANATRIKA SALLE 2
110525020102
671 électeurs

EPP TANJOMBATO SALLE 5
110525010105
647 électeurs

EPP TANJOMBATO SALLE 4
110525010104
646 électeurs

EPPTONGARIVO SALLE 7
110525040107
681 électeurs

EPP AMBOHIMANATRIKA SALLE 8
110525020108
672 électeurs

EPP TANJOMBATO SALLE 9
110525010109
646 électeurs

EPP TONGARIVO SALLE 4
110525040104
683 électeurs

EPP TONGARIVO SALLE 2
110525040102
684 électeurs

0 0,15 0,3 0,6 Km

N

Légende

- Chef-lieu de district
- Bureaux de Vote
- **Centre de santé**
- CSB1
- CSB1 Privé
- CSB2
- CSB2 Privé
- Hôpital
- Limite Fokontany

Les limites, frontières, noms indiqués et les désignations utilisées sur cette carte sont donnés à titre purement indicatif. Ils n'engagent nullement l'INSTAT ni n'impliquent aucune approbation ni acceptation du PNUD, du projet SACEM ni d'aucun des partenaires techniques et financiers qui contribuent au basket-funds

Date de création 29/10/2018 **Carte N°** **Référence :** R11D117 **Source** INSTAT, SACEM

MADAGASCAR

Atlas électoral des Bureaux de Vote
Commune de TSIAFAHY, District de ANTANANARIVO-ATSIMONDRANO

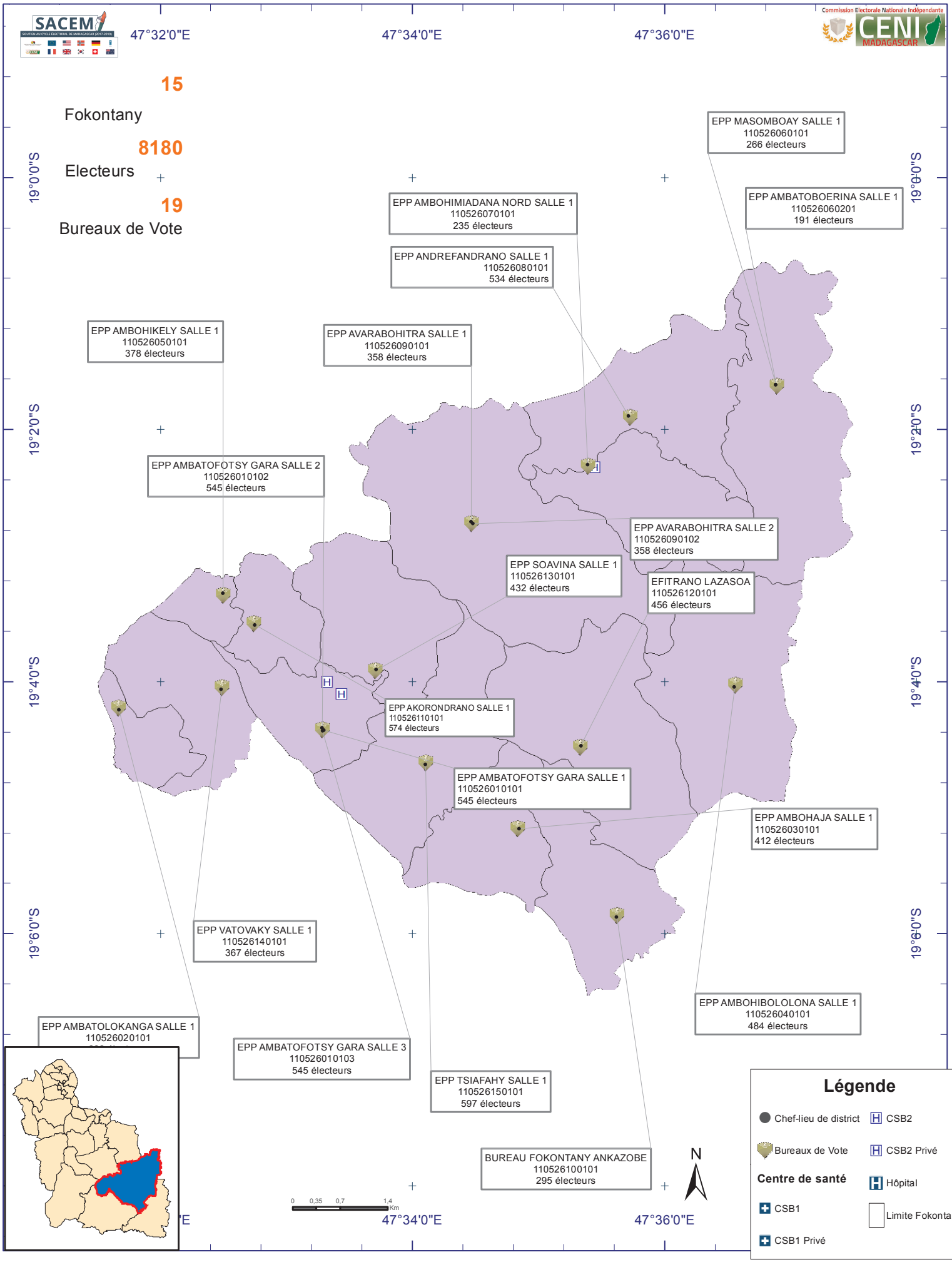

Les limites, frontières, noms indiqués et les désignations utilisées sur cette carte sont donnés à titre purement indicatif. Ils n'engagent nullement l'INSTAT ni n'impliquent aucune approbation ni acceptation du PNUD, du projet SACEM ni d'aucun des partenaires techniques et financiers qui contribuent au basket-funds

Date de création 29/10/2018 **Carte N°** **Référence :** R11D117 **Source** INSTAT, SACEM