MADAGASCAR

Atlas électoral des Bureaux de Vote
Commune de SAKARAHA, District de SAKARAHA

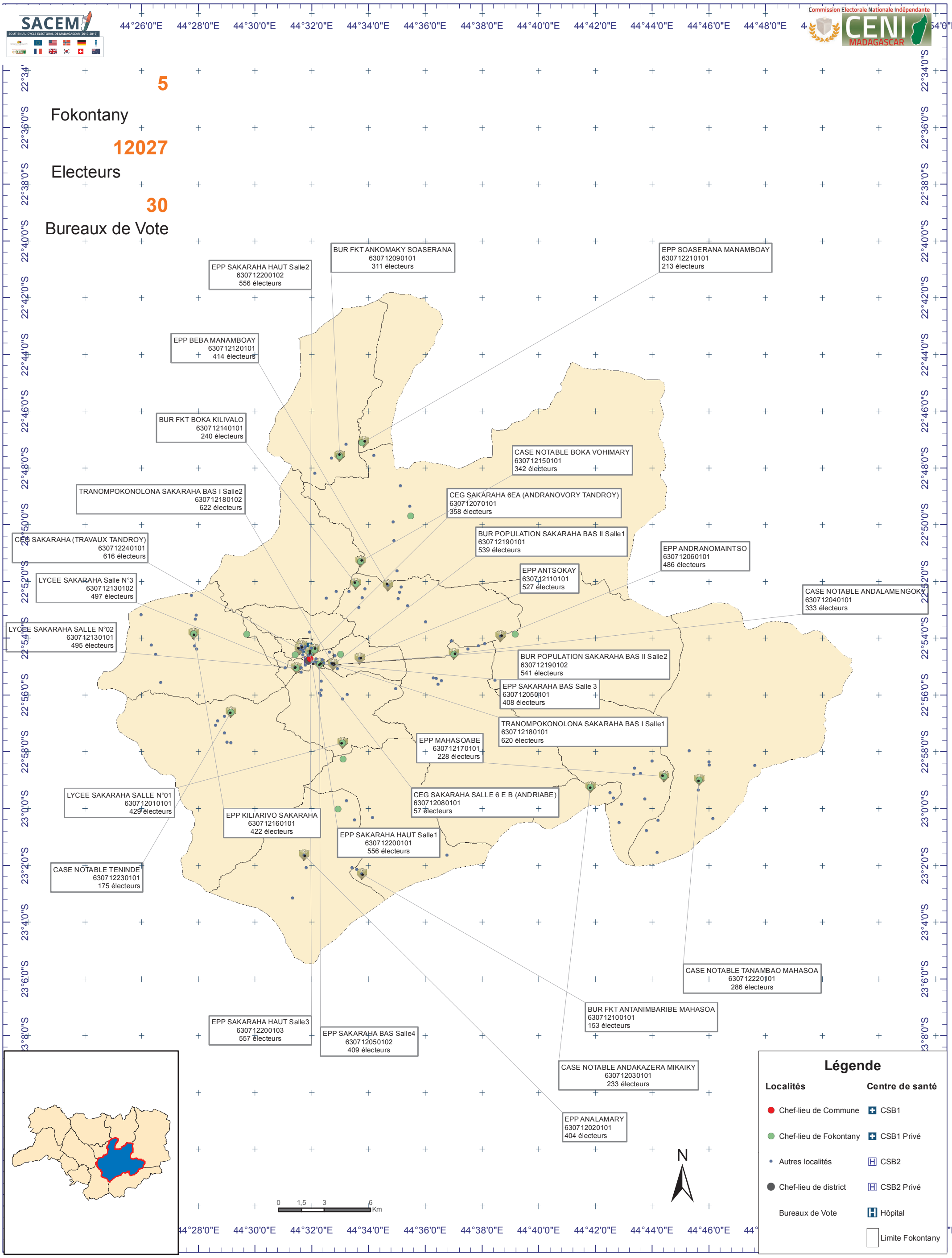

Les limites, frontières, noms indiqués et les désignations utilisées sur cette carte sont donnés à titre purement indicatif. Ils n'engagent nullement l'INSTAT ni n'impliquent aucune approbation ni acceptation du PNUD, du projet SACEM ni d'aucun des partenaires techniques et financiers qui contribuent au basket-funds

Date de création 01/11/2018 **Carte N°** 1713 **Référence :** R63D512 **Source** INSTAT, SACEM

MADAGASCAR

Atlas électoral des Bureaux de Vote
Commune de MIARY TAHEZA, District de SAKARAHA

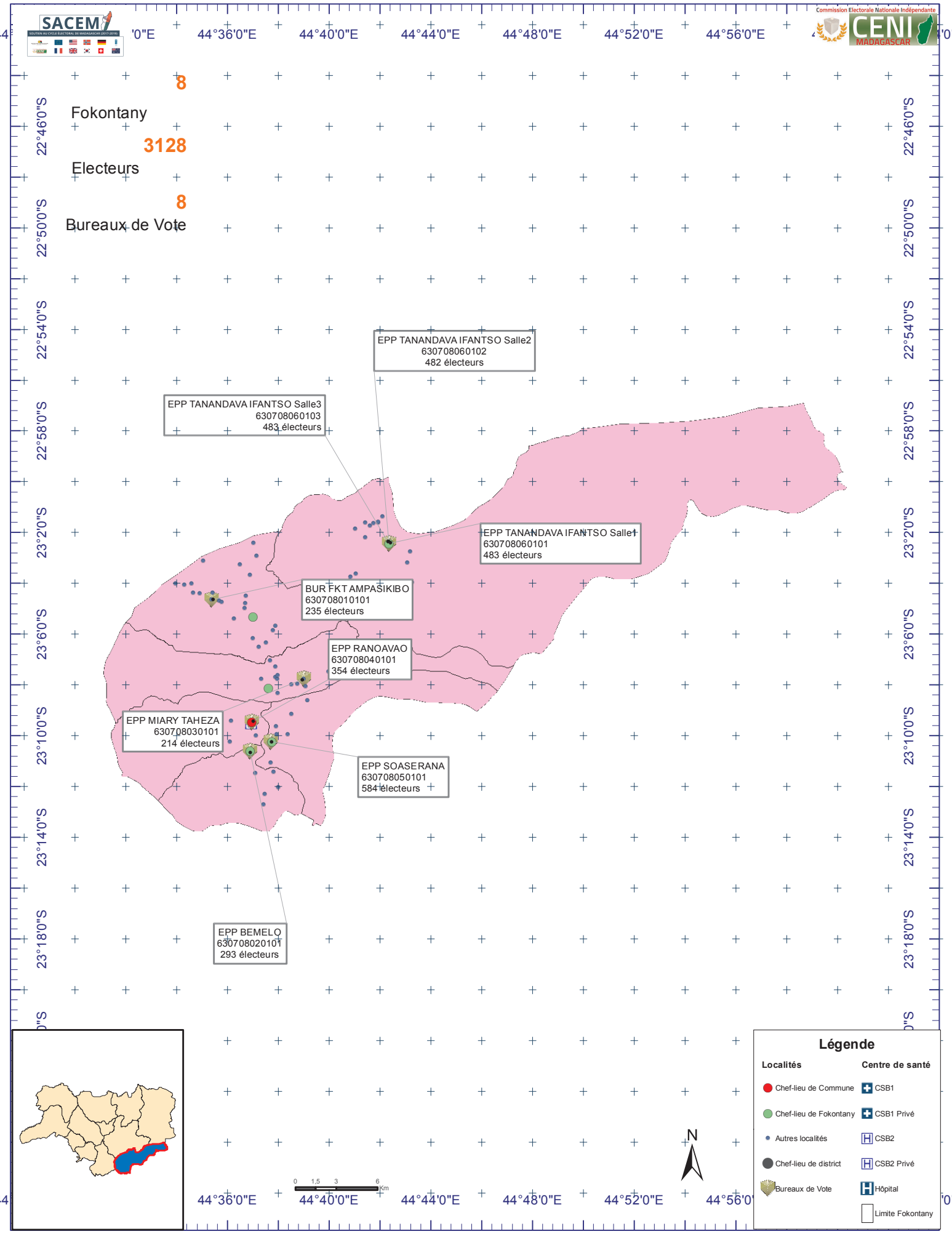

Les limites, frontières, noms indiqués et les désignations utilisées sur cette carte sont donnés à titre purement indicatif. Ils n'engagent nullement l'INSTAT ni n'impliquent aucune approbation ni acceptation du PNUD, du projet SACEM ni d'aucun des partenaires techniques et financiers qui contribuent au basket-funds

Date de création 31/10/2018 **Carte N°** 1709 **Référence :** R63D512 **Source** INSTAT, SACEM

MADAGASCAR

Atlas électoral des Bureaux de Vote
Commune de MIARY LAMATIHY, District de SAKARAHA

8
Fokontany

4533
Electeurs

10
Bureaux de Vote

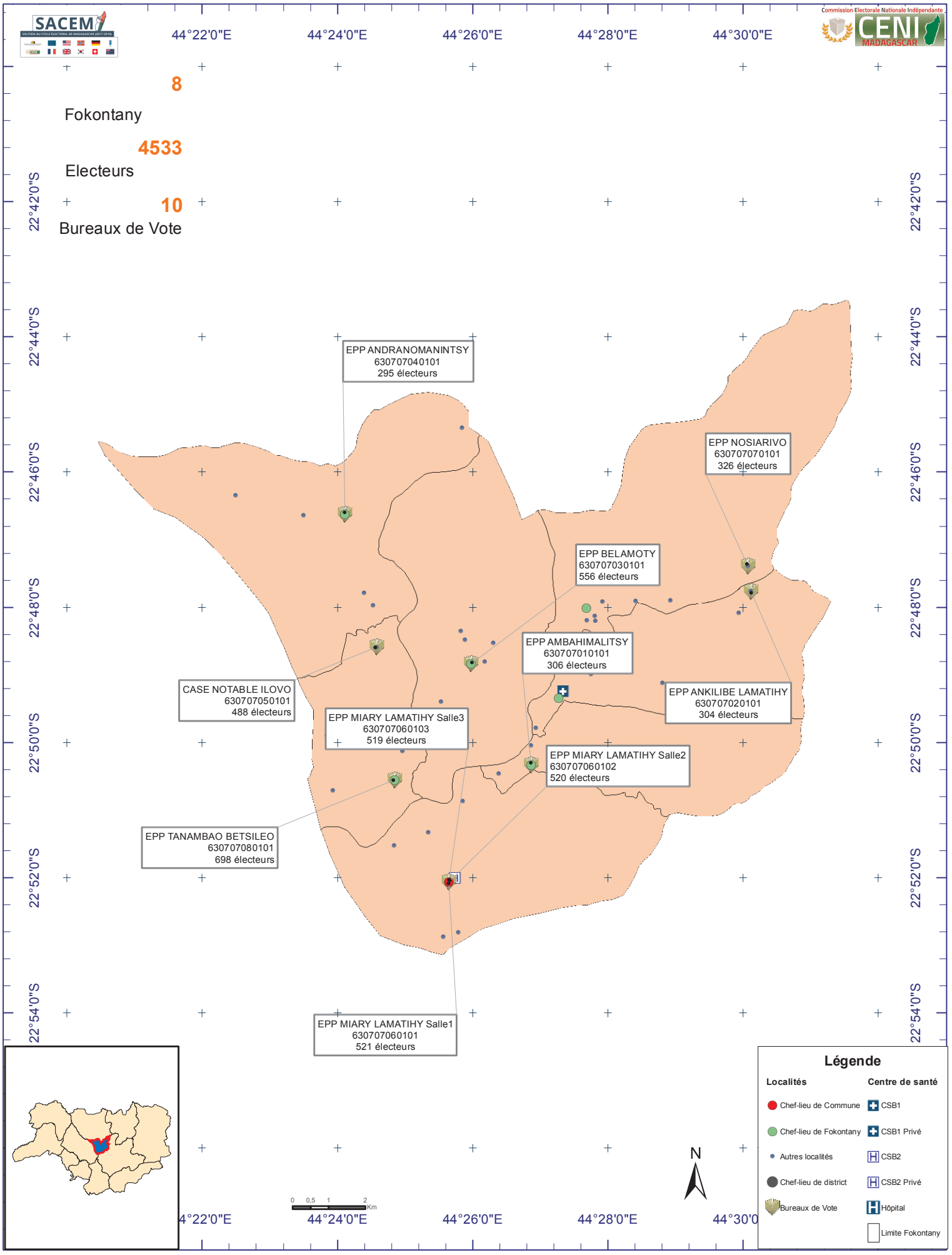

Les limites, frontières, noms indiqués et les désignations utilisées sur cette carte sont donnés à titre purement indicatif. Ils n'engagent nullement l'INSTAT ni n'impliquent aucune approbation ni acceptation du PNUD, du projet SACEM ni d'aucun des partenaires techniques et financiers qui contribuent au basket-funds

Date de création 31/10/2018 **Carte N°** 1708 **Référence :** R63D512 **Source** INSTAT, SACEM

MADAGASCAR

Atlas électoral des Bureaux de Vote
Commune de MAHABOBOKA, District de SAKARAHA

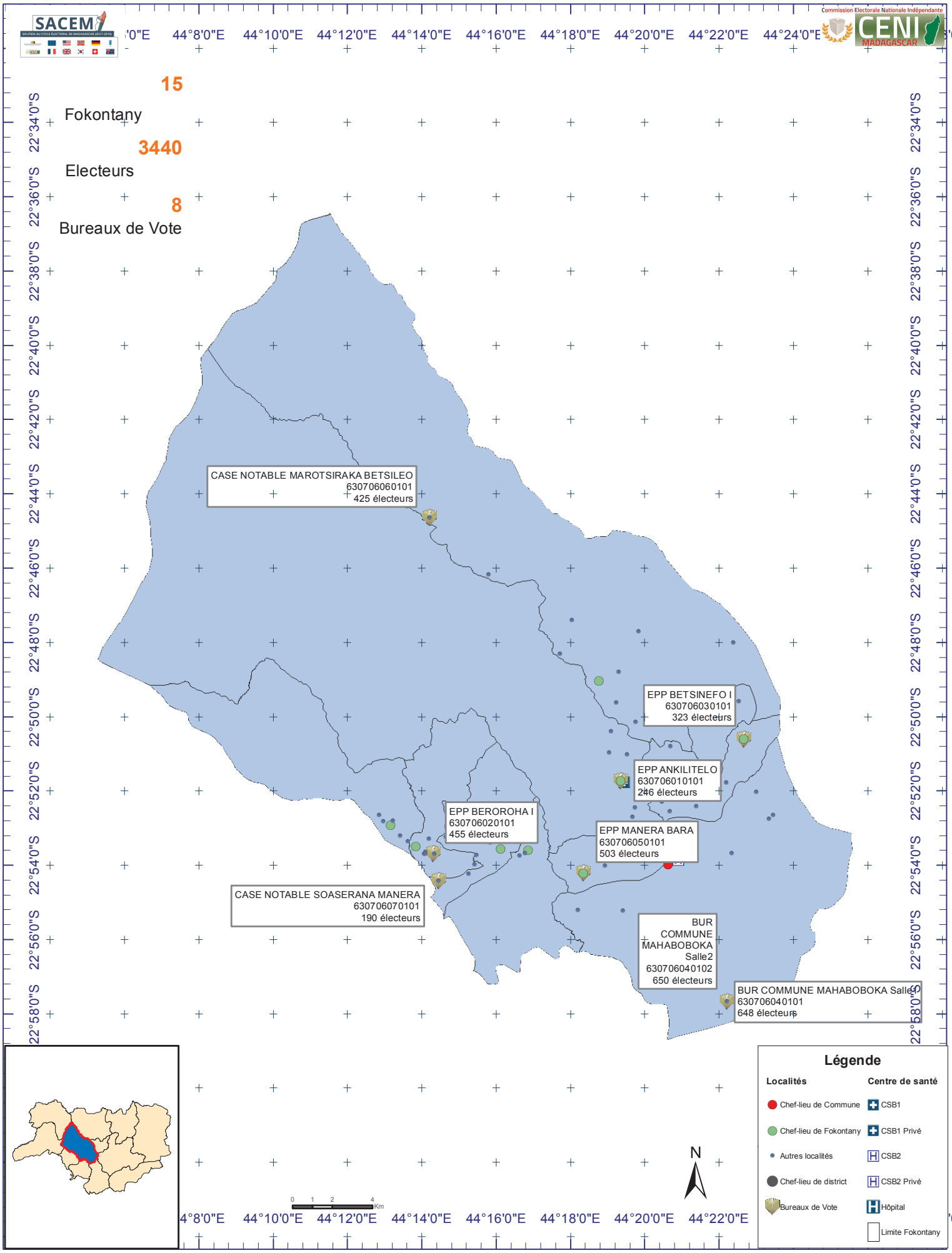

Les limites, frontières, noms indiqués et les désignations utilisées sur cette carte sont donnés à titre purement indicatif. Ils n'engagent nullement l'INSTAT ni n'impliquent aucune approbation ni acceptation du PNUD, du projet SACEM ni d'aucun des partenaires techniques et financiers qui contribuent au basket-funds

Date de création 01/11/2018 **Carte N°** 1707 **Référence :** R63D512 **Source** INSTAT, SACEM

MADAGASCAR

Atlas électoral des Bureaux de Vote
Commune de AMBORONABO, District de SAKARAHA

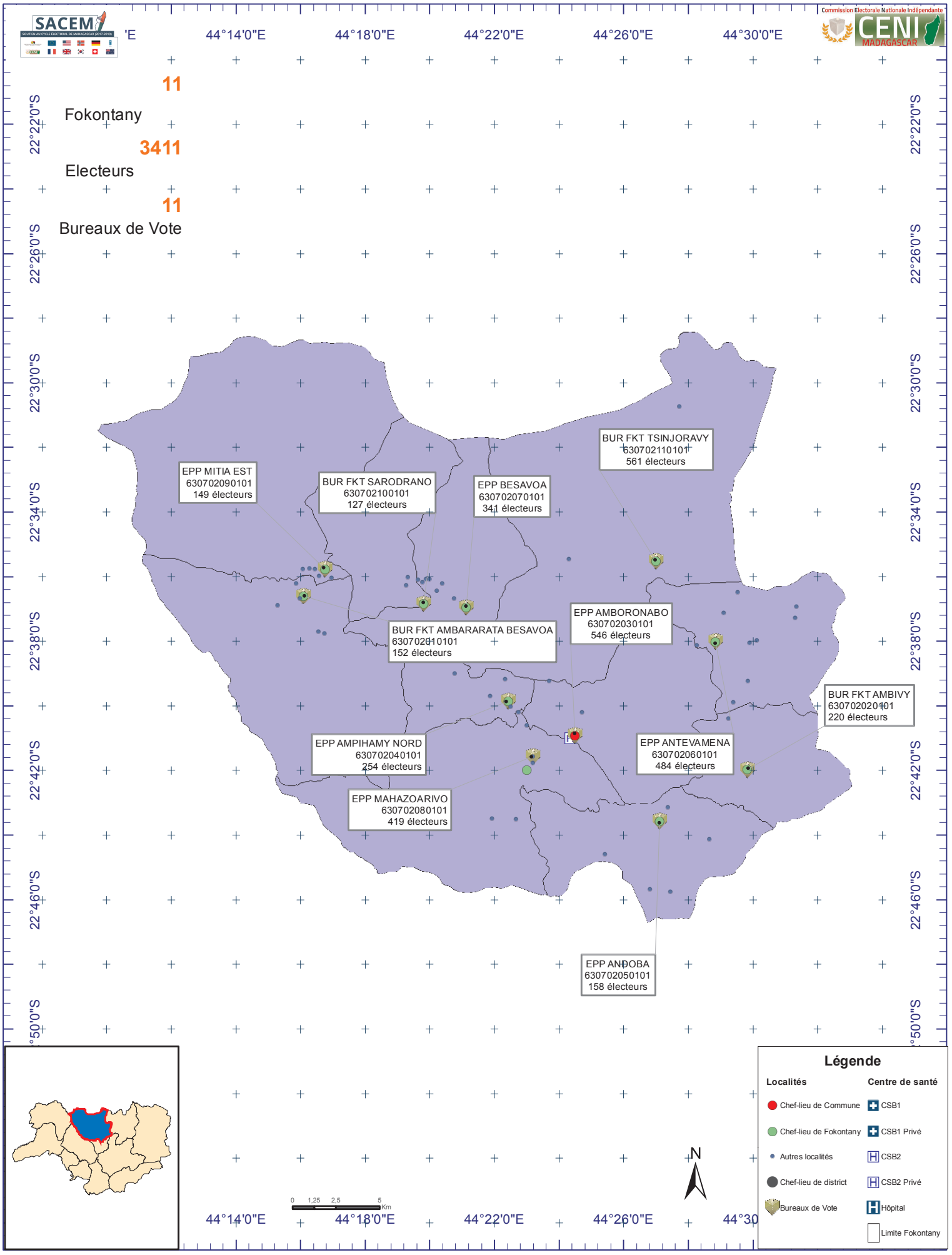

Les limites, frontières, noms indiqués et les désignations utilisées sur cette carte sont donnés à titre purement indicatif. Ils n'engagent nullement l'INSTAT ni n'impliquent aucune approbation ni acceptation du PNUD, du projet SACEM ni d'aucun des partenaires techniques et financiers qui contribuent au basket-funds

Date de création 01/11/2018 **Carte N°** 1703 **Référence :** R63D512 **Source** INSTAT, SACEM

MADAGASCAR

Atlas électoral des Bureaux de Vote
Commune de BERAKETA, District de SAKARAHA

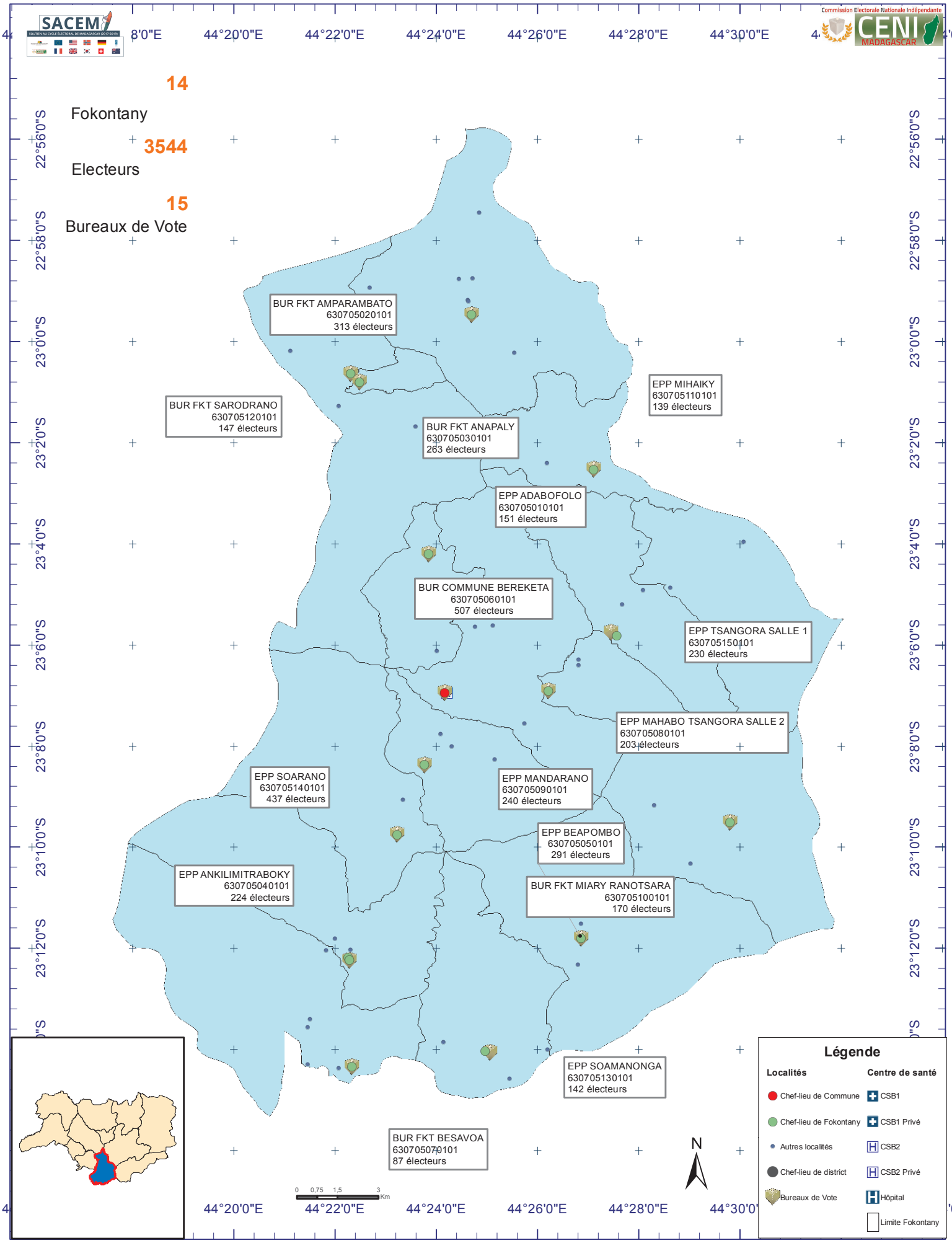

Les limites, frontières, noms indiqués et les désignations utilisées sur cette carte sont donnés à titre purement indicatif. Ils n'engagent nullement l'INSTAT ni n'impliquent aucune approbation ni acceptation du PNUD, du projet SACEM ni d'aucun des partenaires techniques et financiers qui contribuent au basket-funds

Date de création 01/11/2018 **Carte N°** 1706 **Référence :** R63D512 **Source** INSTAT, SACEM

MADAGASCAR

Atlas électoral des Bureaux de Vote
Commune de ANDAMASINY VINETA, District de SAKARAHA

8
Fokontany

4271
Electeurs

10
Bureaux de Vote

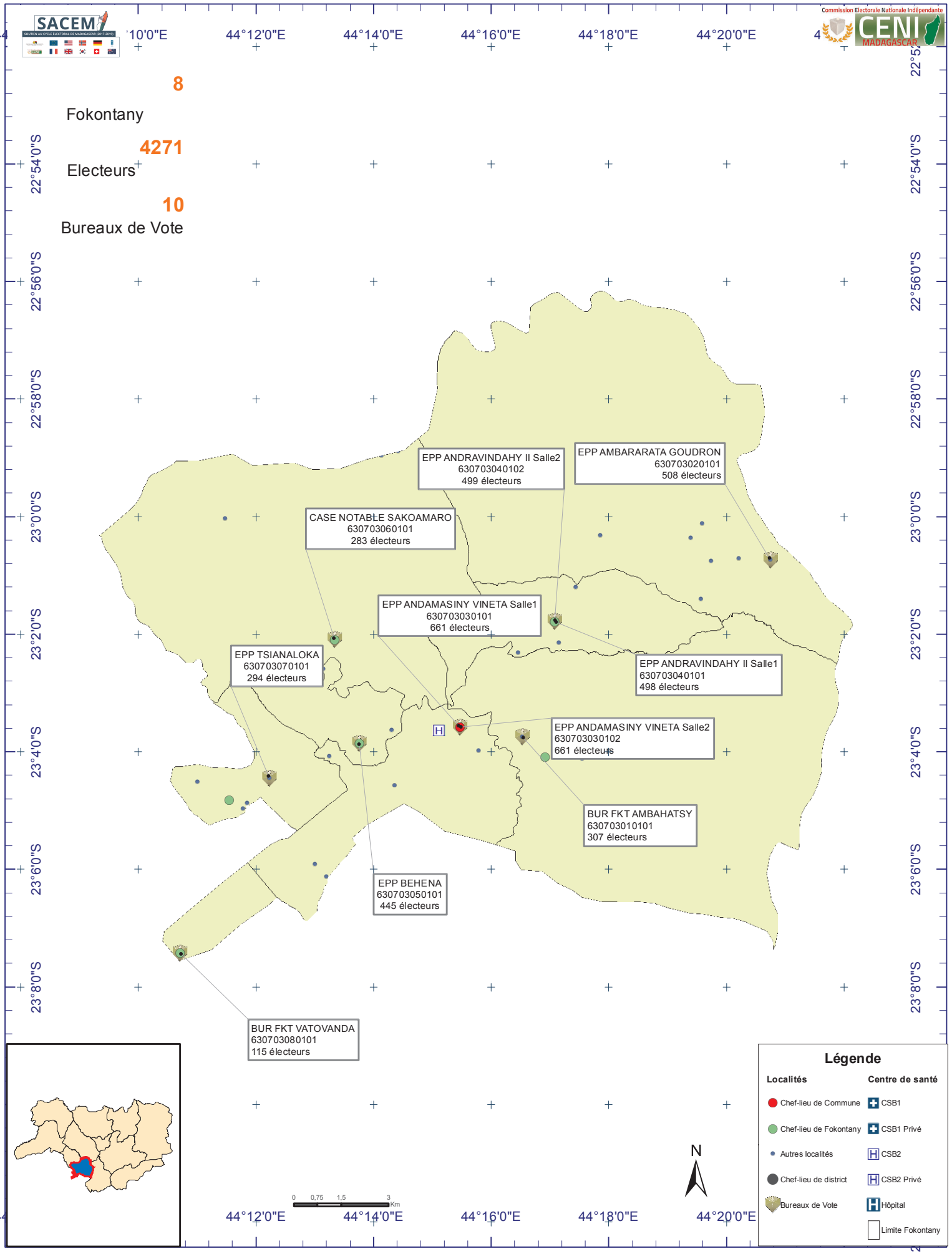

Les limites, frontières, noms indiqués et les désignations utilisées sur cette carte sont donnés à titre purement indicatif. Ils n'engagent nullement l'INSTAT ni n'impliquent aucune approbation ni acceptation du PNUD, du projet SACEM ni d'aucun des partenaires techniques et financiers qui contribuent au basket-funds

Date de création 01/11/2018 **Carte N°** 1704 **Référence :** R63D512 **Source** INSTAT, SACEM

MADAGASCAR

Atlas électoral des Bureaux de Vote
Commune de MIHAVATSY, District de SAKARAHA

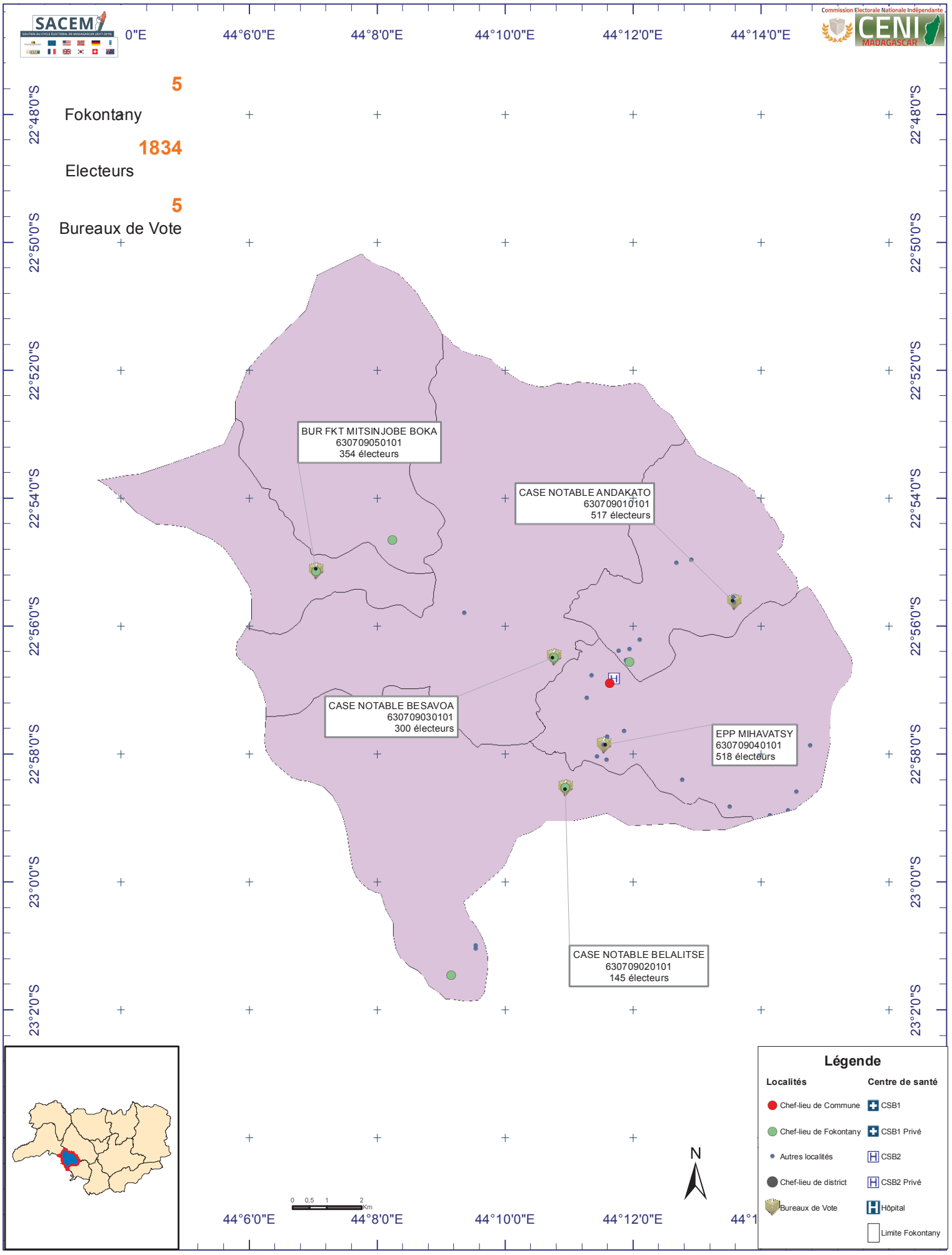

Les limites, frontières, noms indiqués et les désignations utilisées sur cette carte sont donnés à titre purement indicatif. Ils n'engagent nullement l'INSTAT ni n'impliquent aucune approbation ni acceptation du PNUD, du projet SACEM ni d'aucun des partenaires techniques et financiers qui contribuent au basket-funds

Date de création 01/11/2018 **Carte N°** 1710 **Référence :** R63D512 **Source** INSTAT, SACEM

MADAGASCAR

Atlas électoral des Bureaux de Vote
Commune de ANDRANOLAVA, District de SAKARAHA

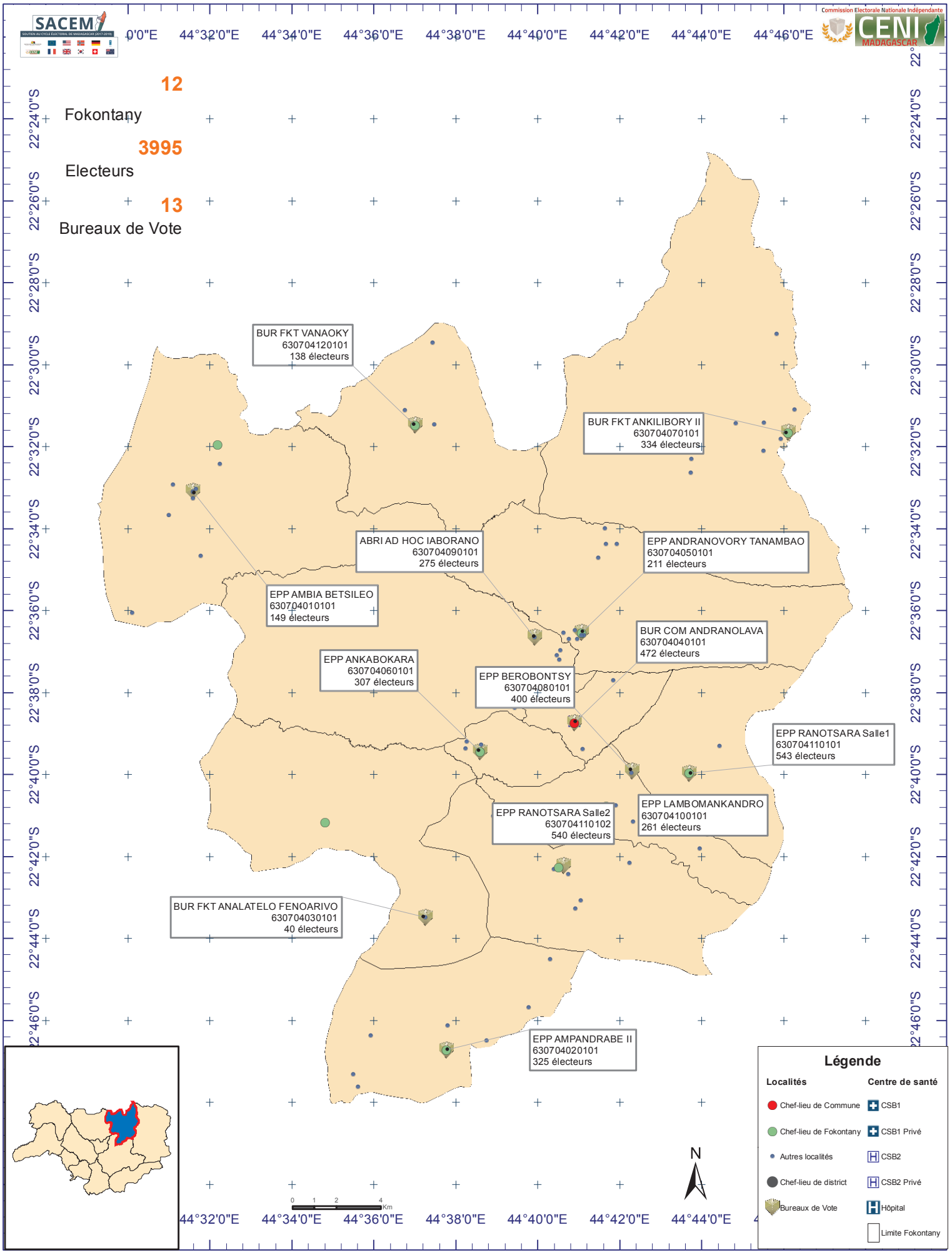

Les limites, frontières, noms indiqués et les désignations utilisées sur cette carte sont donnés à titre purement indicatif. Ils n'engagent nullement l'INSTAT ni n'impliquent aucune approbation ni acceptation du PNUD, du projet SACEM ni d'aucun des partenaires techniques et financiers qui contribuent au basket-funds

Date de création 01/11/2018 **Carte N°** 1705 **Référence :** R63D512 **Source** INSTAT, SACEM

MADAGASCAR

Atlas électoral des Bureaux de Vote
Commune de AMBINANY, District de SAKARAHA

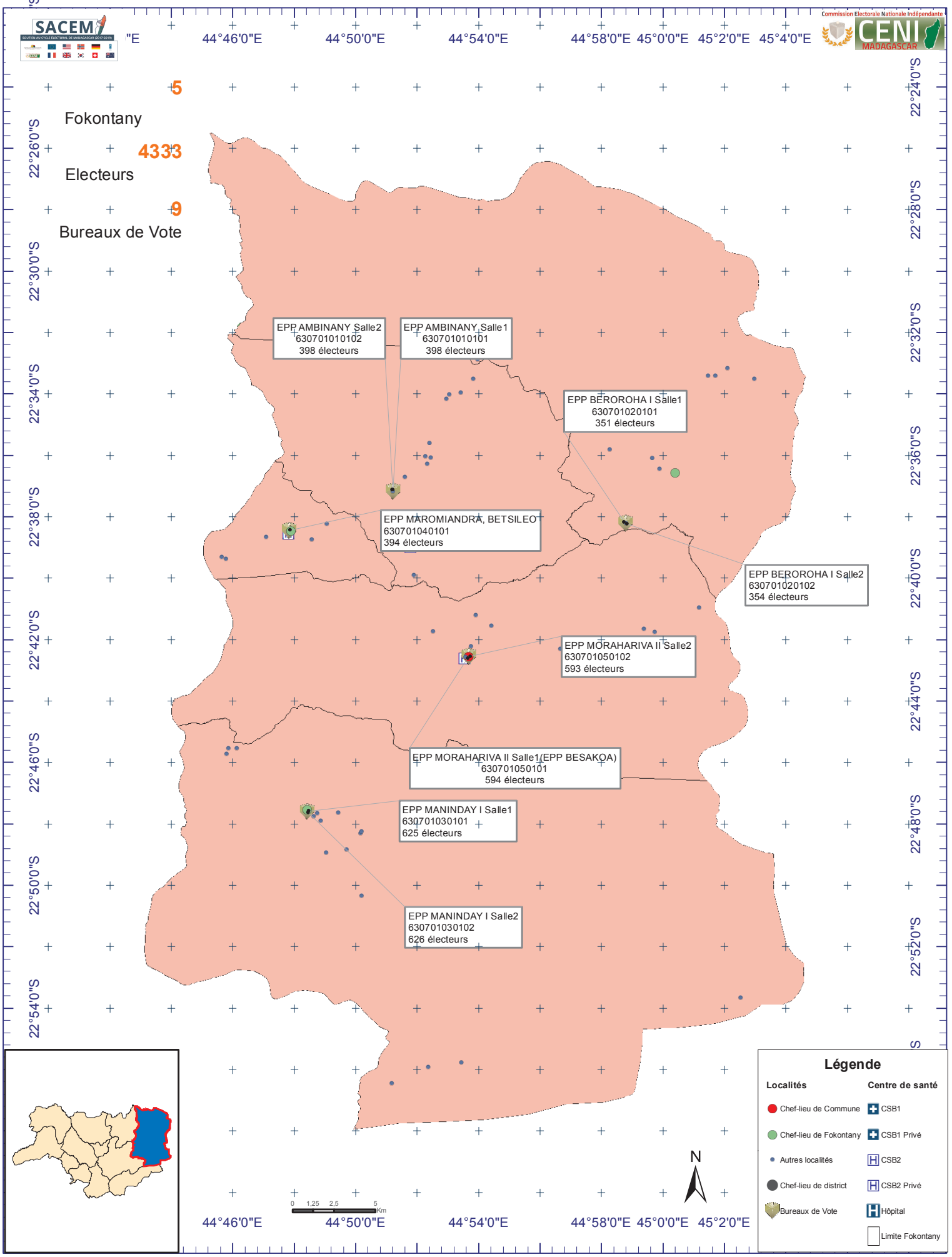

Les limites, frontières, noms indiqués et les désignations utilisées sur cette carte sont donnés à titre purement indicatif. Ils n'engagent nullement l'INSTAT ni n'impliquent aucune approbation ni acceptation du PNUD, du projet SACEM ni d'aucun des partenaires techniques et financiers qui contribuent au basket-funds

Date de création 01/11/2018 **Carte N°** 1702 **Référence :** R63D512 **Source** INSTAT, SACEM

MADAGASCAR

Atlas électoral des Bureaux de Vote
Commune de MIKOBOKA, District de SAKARAHA

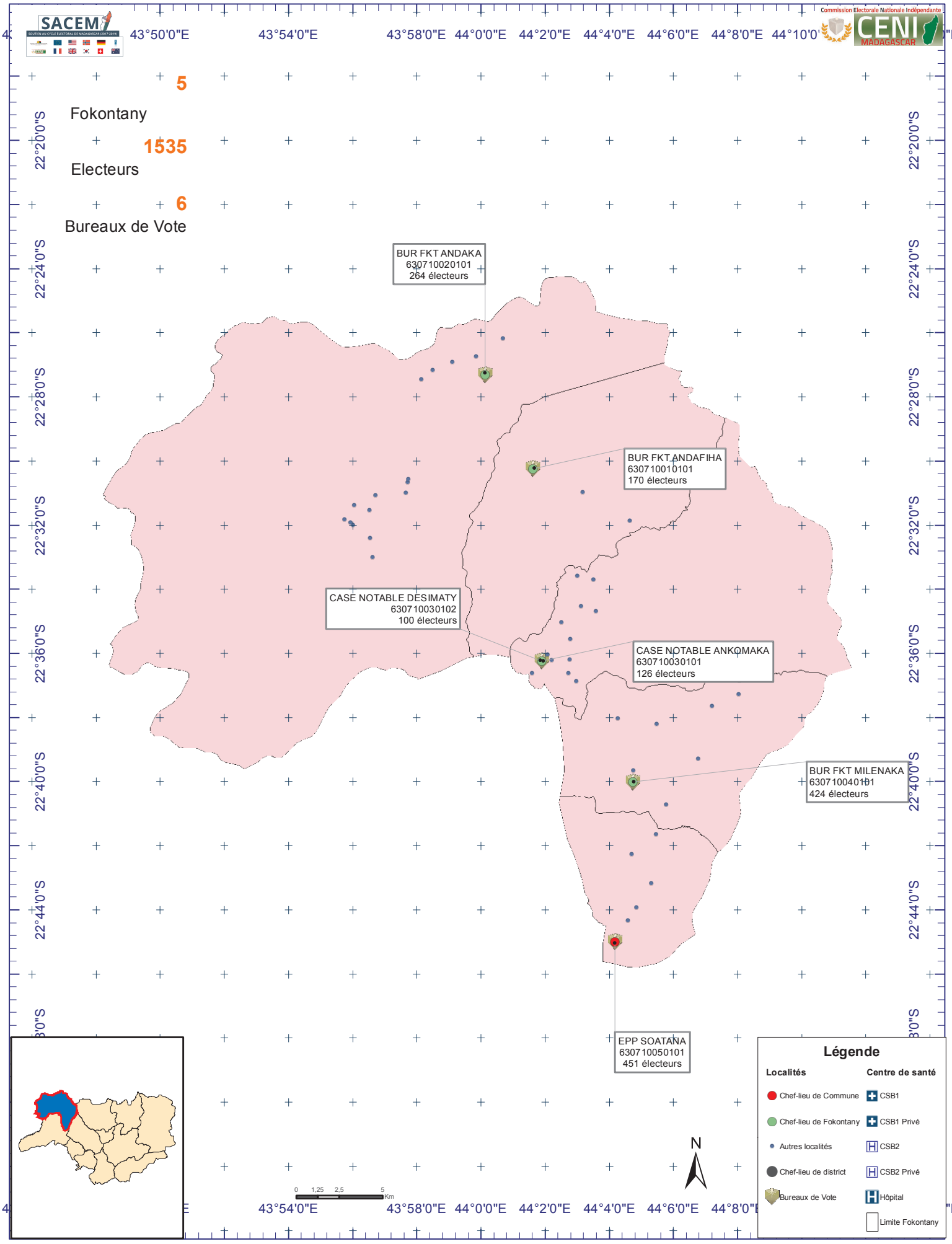

Les limites, frontières, noms indiqués et les désignations utilisées sur cette carte sont donnés à titre purement indicatif. Ils n'engagent nullement l'INSTAT ni n'impliquent aucune approbation ni acceptation du PNUD, du projet SACEM ni d'aucun des partenaires techniques et financiers qui contribuent au basket-funds

Date de création 01/11/2018 **Carte N°** 1711 **Référence :** R63D512 **Source** INSTAT, SACEM

MADAGASCAR

Atlas électoral des Bureaux de Vote
Commune de MITSINJO, District de SAKARAHA

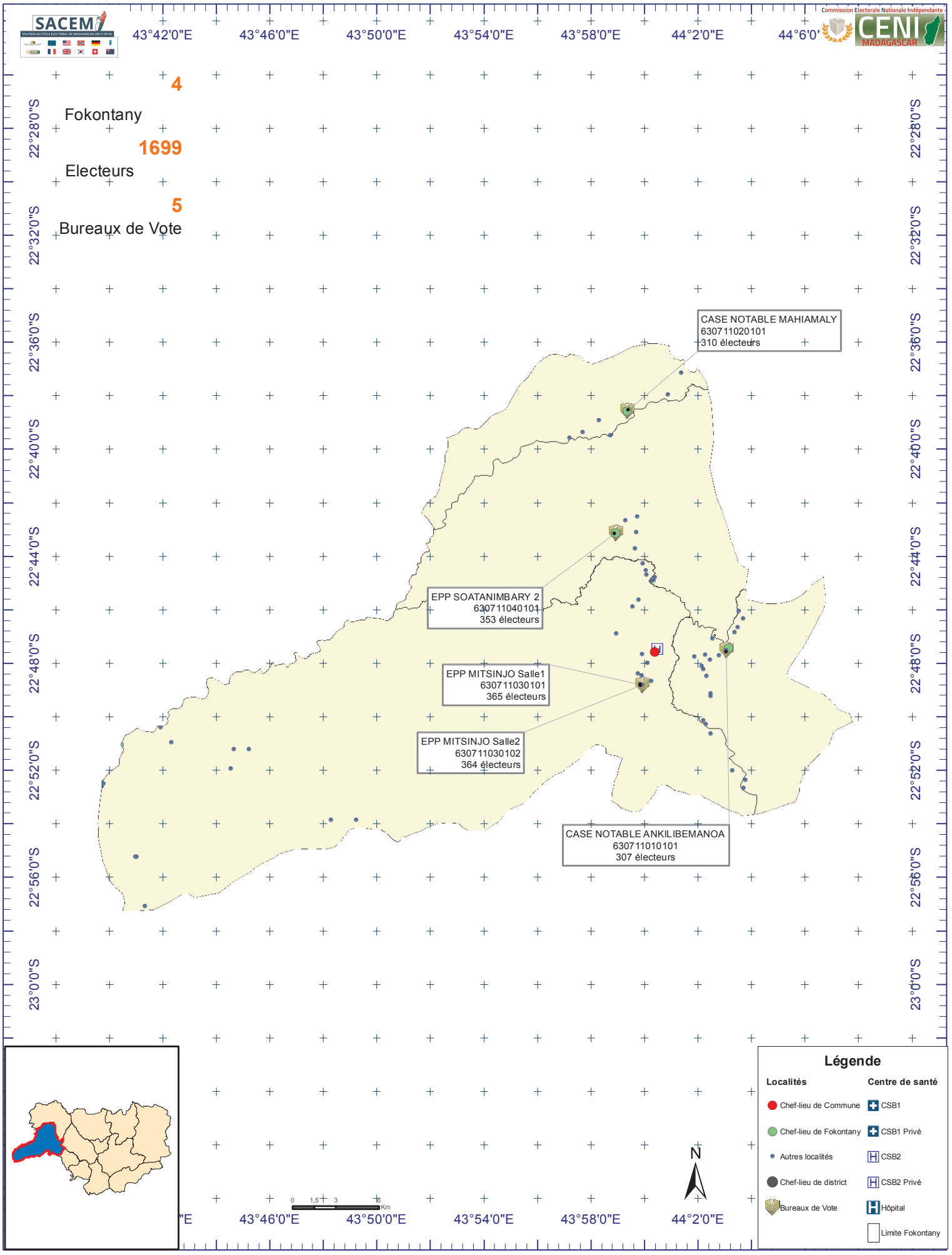

Les limites, frontières, noms indiqués et les désignations utilisées sur cette carte sont donnés à titre purement indicatif. Ils n'engagent nullement l'INSTAT ni n'impliquent aucune approbation ni acceptation du PNUD, du projet SACEM ni d'aucun des partenaires techniques et financiers qui contribuent au basket-funds

Date de création 01/11/2018 **Carte N°** 1712 **Référence :** R63D512 **Source** INSTAT, SACEM