MADAGASCAR

Atlas électoral des Bureaux de Vote
Commune de ANTANAMBAO ANDRANOLAVA, District de MAROVOAY

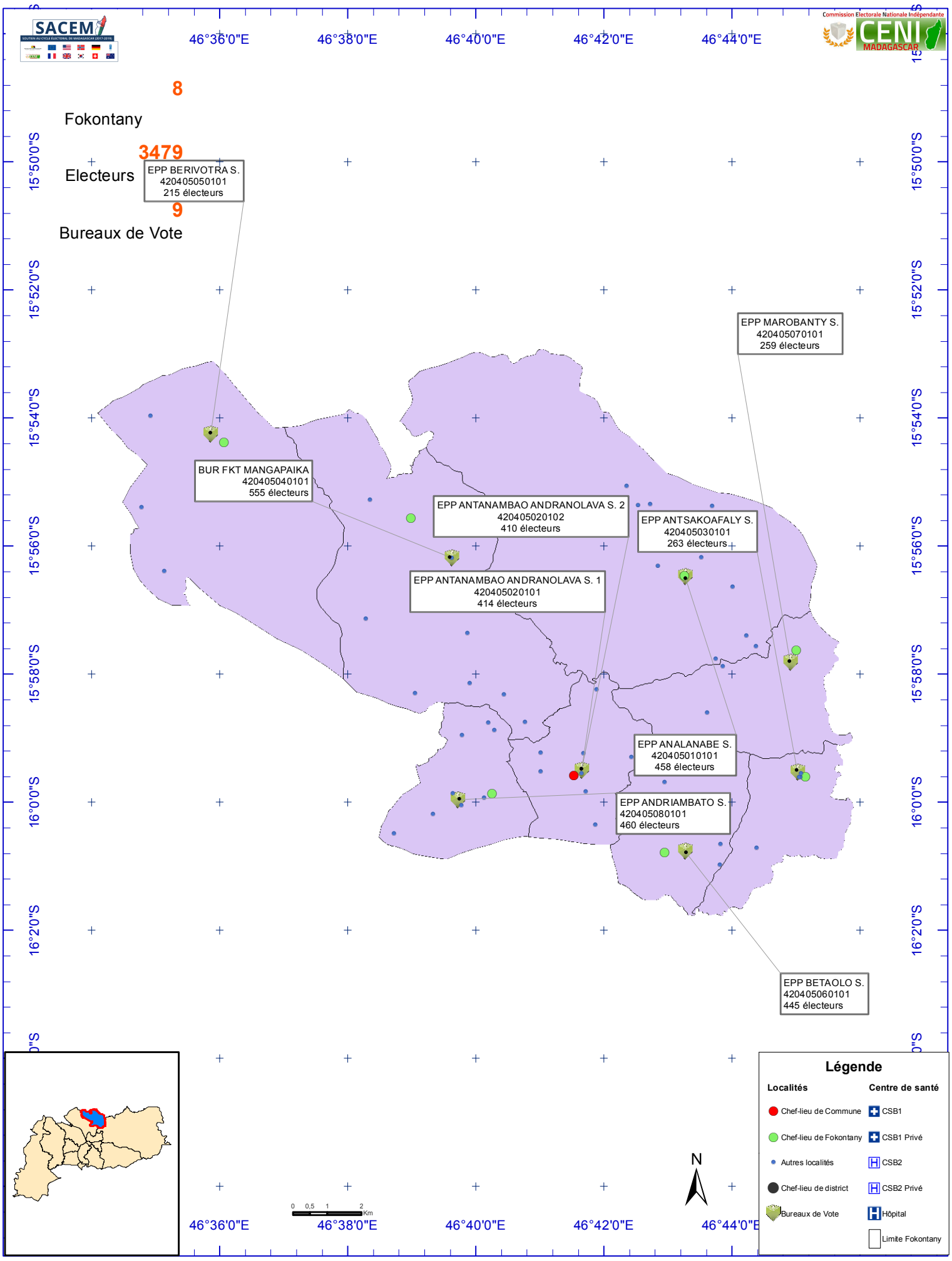

Les limites, frontières, noms indiqués et les désignations utilisées sur cette carte sont donnés à titre purement indicatif. Ils n'engagent nullement l'INSTAT ni n'impliquent aucune approbation ni acceptation du PNUD, du projet SACEM ni d'aucun des partenaires techniques et financiers qui contribuent au basket-funds

Date de création 01/11/2018 **Carte N°** 1012 **Référence :** R42D406 **Source** INSTAT, SACEM

MADAGASCAR

Atlas électoral des Bureaux de Vote
Commune de MAROVOAY BANLIEUE, District de MAROVOAY

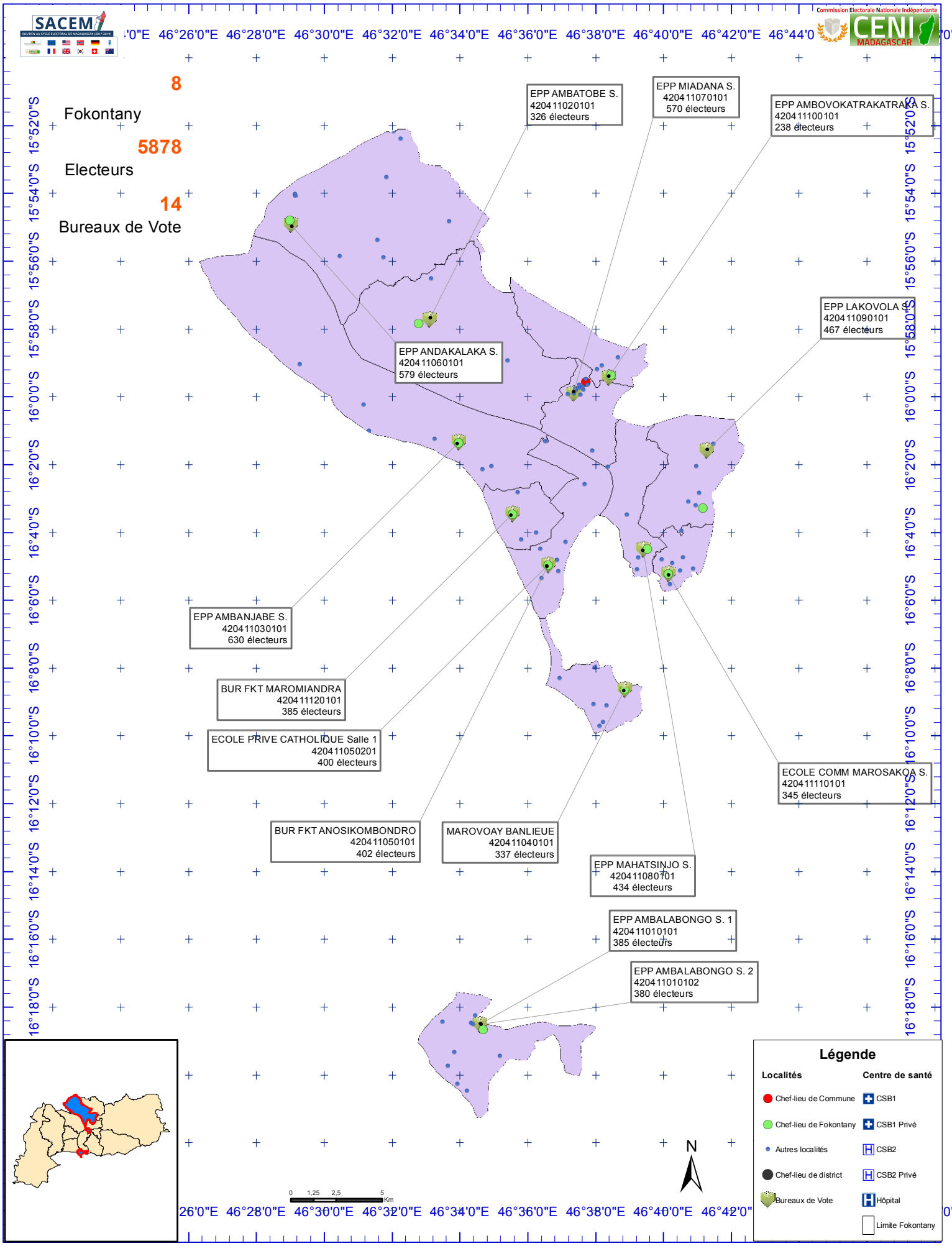

Les limites, frontières, noms indiqués et les désignations utilisées sur cette carte sont donnés à titre purement indicatif. Ils n'engagent nullement l'INSTAT ni n'impliquent aucune approbation ni acceptation du PNUD, du projet SACEM ni d'aucun des partenaires techniques et financiers qui contribuent au basket-funds

Date de création 01/11/2018 **Carte N°** 1018 **Référence :** R42D406 **Source** INSTAT, SACEM

MADAGASCAR

Atlas électoral des Bureaux de Vote
Commune de ANKAZOMBORONA, District de MAROVOAY

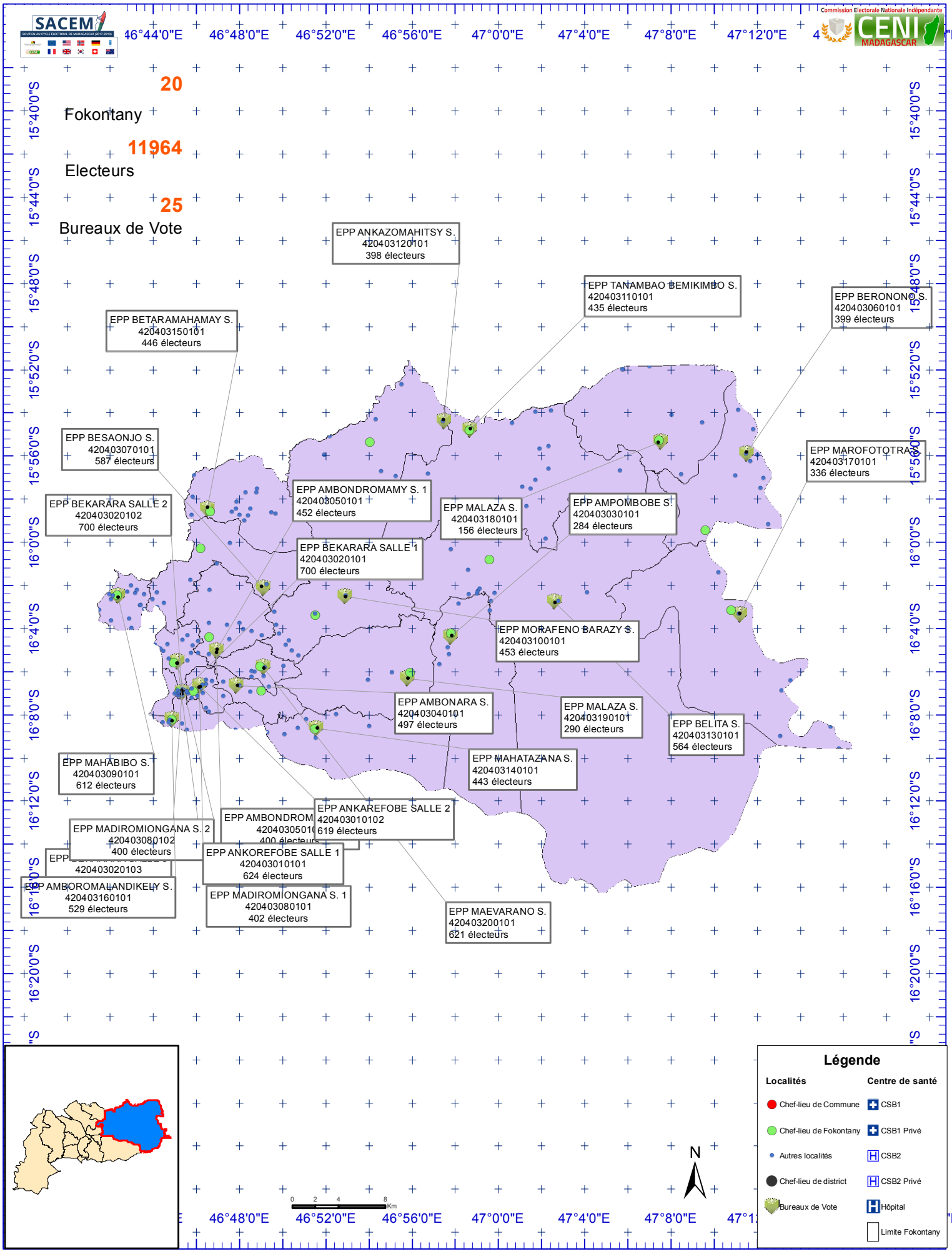

Les limites, frontières, noms indiqués et les désignations utilisées sur cette carte sont donnés à titre purement indicatif. Ils n'engagent nullement l'INSTAT ni n'impliquent aucune approbation ni acceptation du PNUD, du projet SACEM ni d'aucun des partenaires techniques et financiers qui contribuent au basket-funds

Date de création 01/11/2018 **Carte N°** 1010 **Référence :** R42D406 **Source** INSTAT, SACEM

MADAGASCAR

Atlas électoral des Bureaux de Vote
Commune de MANARATSANDRY, District de MAROVOAY

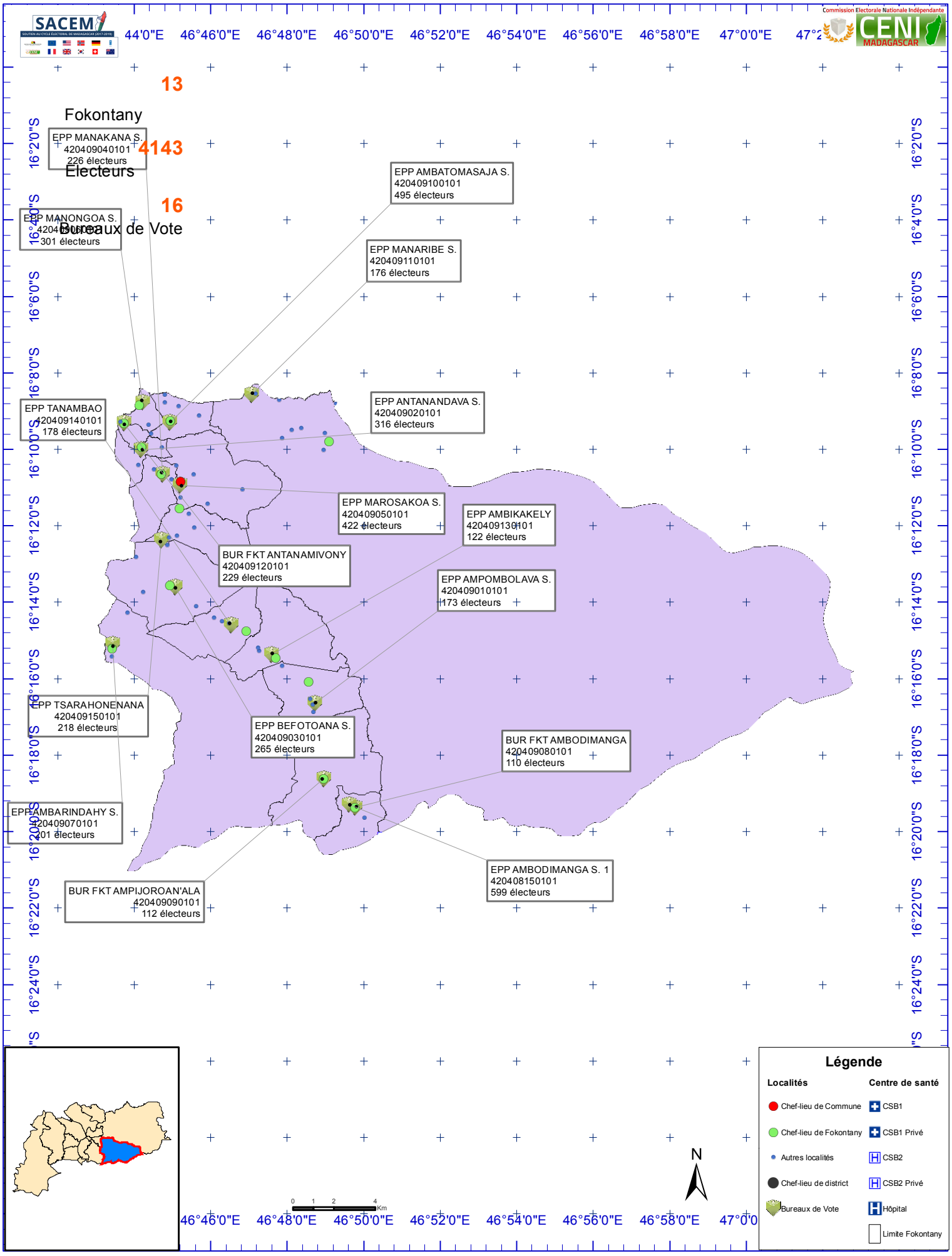

Les limites, frontières, noms indiqués et les désignations utilisées sur cette carte sont donnés à titre purement indicatif. Ils n'engagent nullement l'INSTAT ni n'impliquent aucune approbation ni acceptation du PNUD, du projet SACEM ni d'aucun des partenaires techniques et financiers qui contribuent au basket-funds

Date de création 01/11/2018 **Carte N°** 1017 **Référence :** R42D406 **Source** INSTAT, SACEM

MADAGASCAR

Atlas électoral des Bureaux de Vote
Commune de AMBOLOMOTY, District de MAROVOAY

13
Fokontany

5594
Electeurs

14
Bureaux de Vote

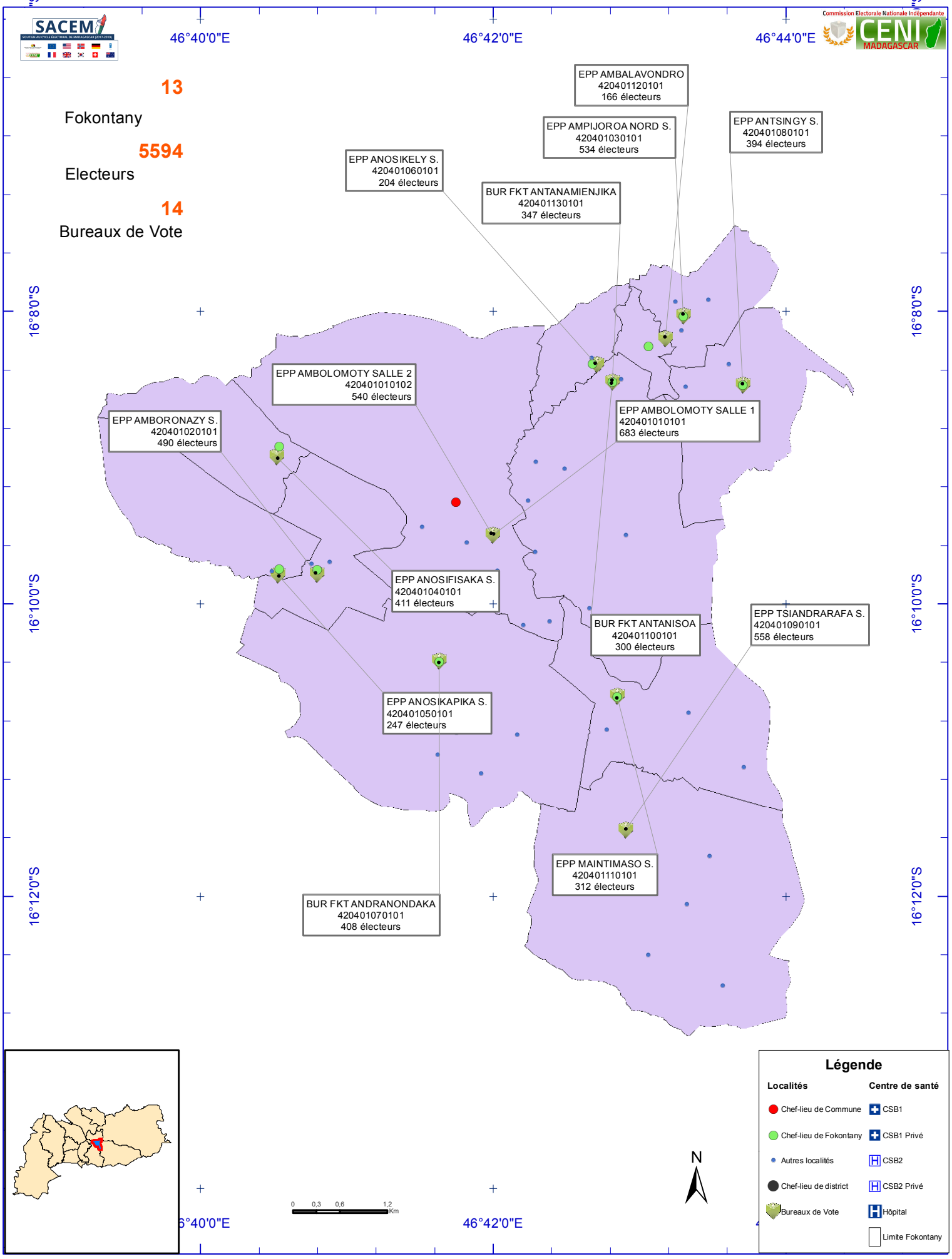

Les limites, frontières, noms indiqués et les désignations utilisées sur cette carte sont donnés à titre purement indicatif. Ils n'engagent nullement l'INSTAT ni n'impliquent aucune approbation ni acceptation du PNUD, du projet SACEM ni d'aucun des partenaires techniques et financiers qui contribuent au basket-funds

Date de création 01/11/2018 **Carte N°** 1008 **Référence :** R42D406 **Source** INSTAT, SACEM

MADAGASCAR

Atlas électoral des Bureaux de Vote
Commune de MANARATSANDRY, District de MAROVOAY

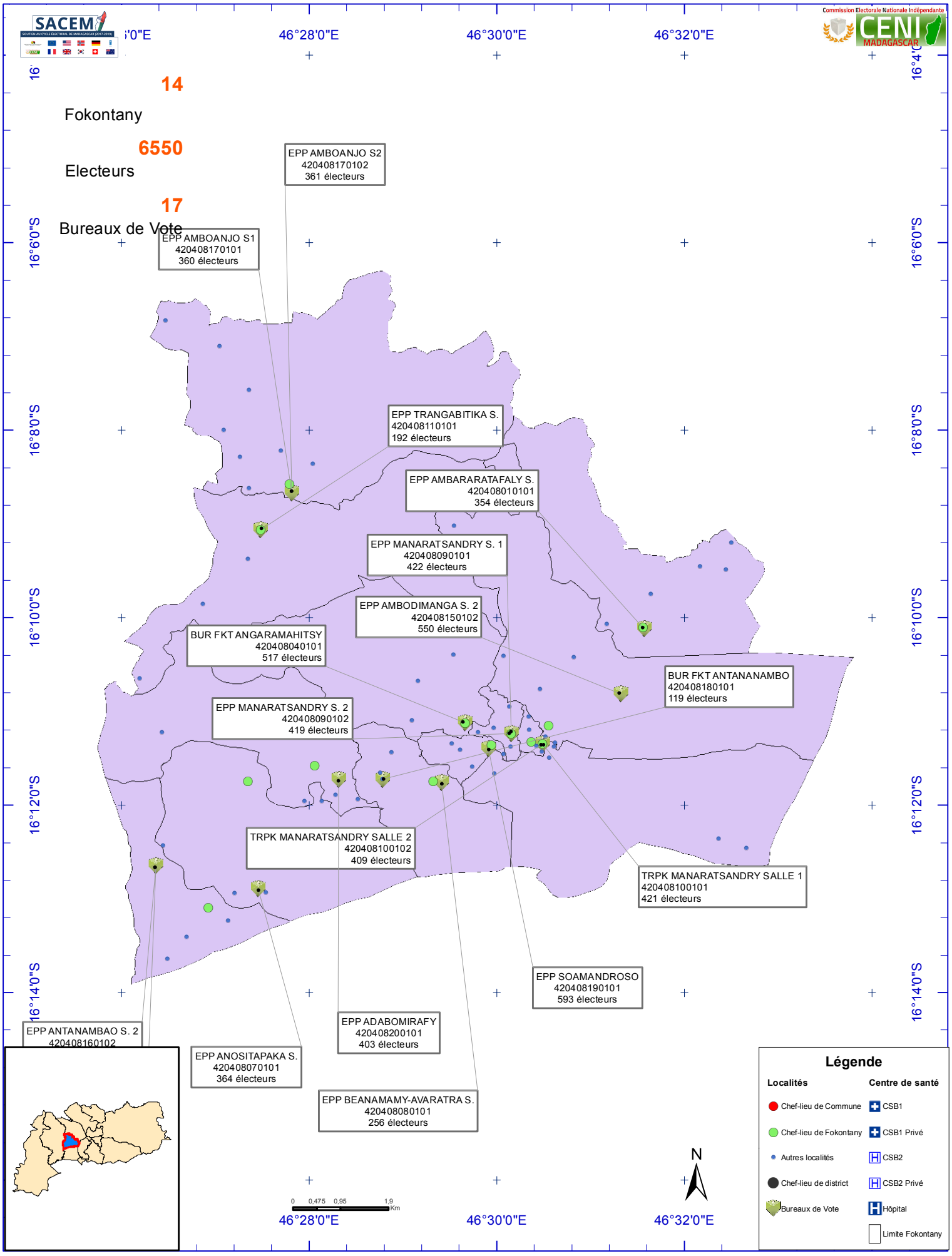

Les limites, frontières, noms indiqués et les désignations utilisées sur cette carte sont donnés à titre purement indicatif. Ils n'engagent nullement l'INSTAT ni n'impliquent aucune approbation ni acceptation du PNUD, du projet SACEM ni d'aucun des partenaires techniques et financiers qui contribuent au basket-funds

Date de création 01/11/2018 **Carte N°** 1015 **Référence :** R42D406 **Source** INSTAT, SACEM

MADAGASCAR

Atlas électoral des Bureaux de Vote
Commune de TSARARANO, District de MAROVOAY

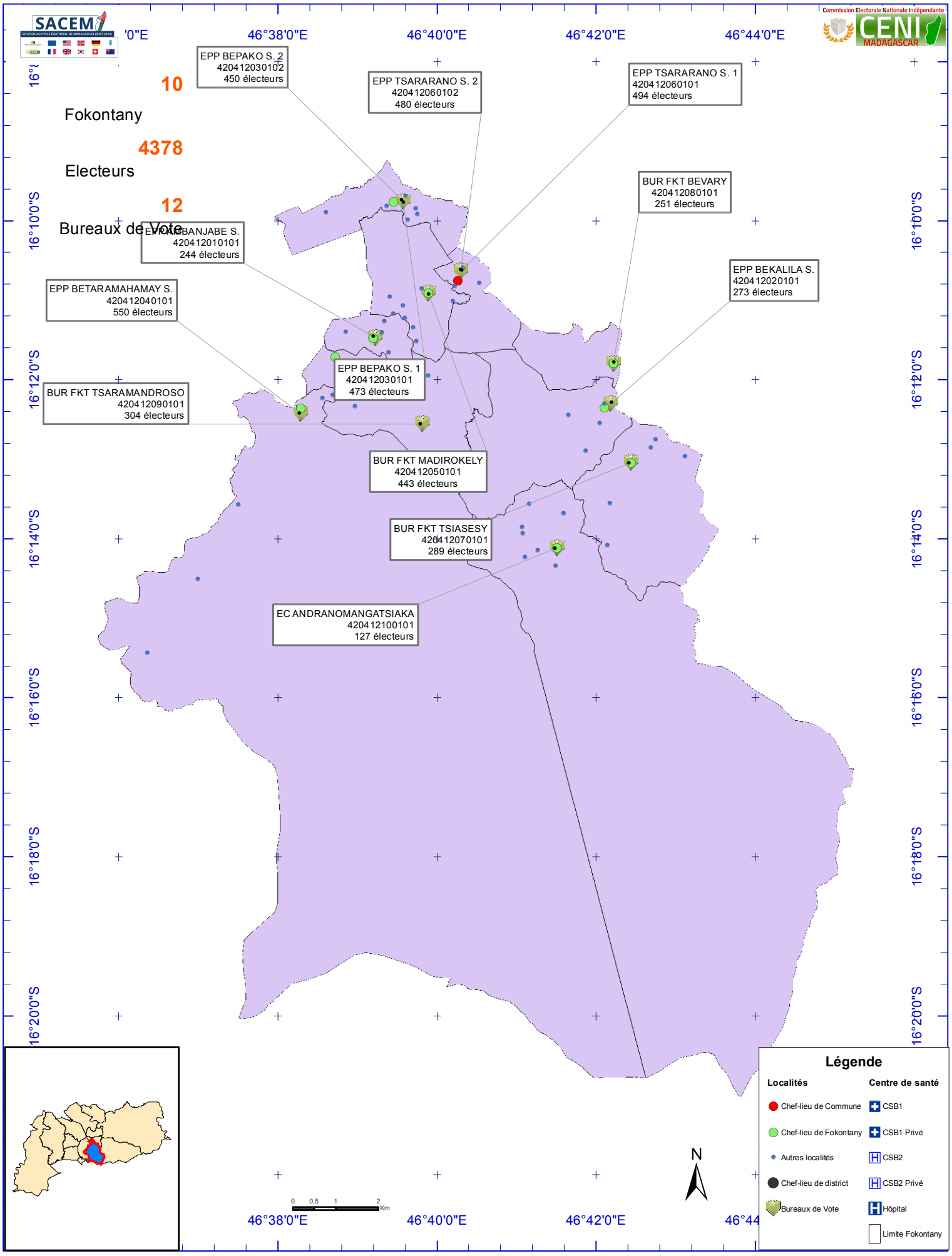

Les limites, frontières, noms indiqués et les désignations utilisées sur cette carte sont donnés à titre purement indicatif. Ils n'engagent nullement l'INSTAT ni n'impliquent aucune approbation ni acceptation du PNUD, du projet SACEM ni d'aucun des partenaires techniques et financiers qui contribuent au basket-funds

Date de création 01/11/2018 **Carte N°** 1020 **Référence :** R42D406 **Source** INSTAT, SACEM

MADAGASCAR

Atlas électoral des Bureaux de Vote
Commune de ANOSINALAINOLONA, District de MAROVOAY

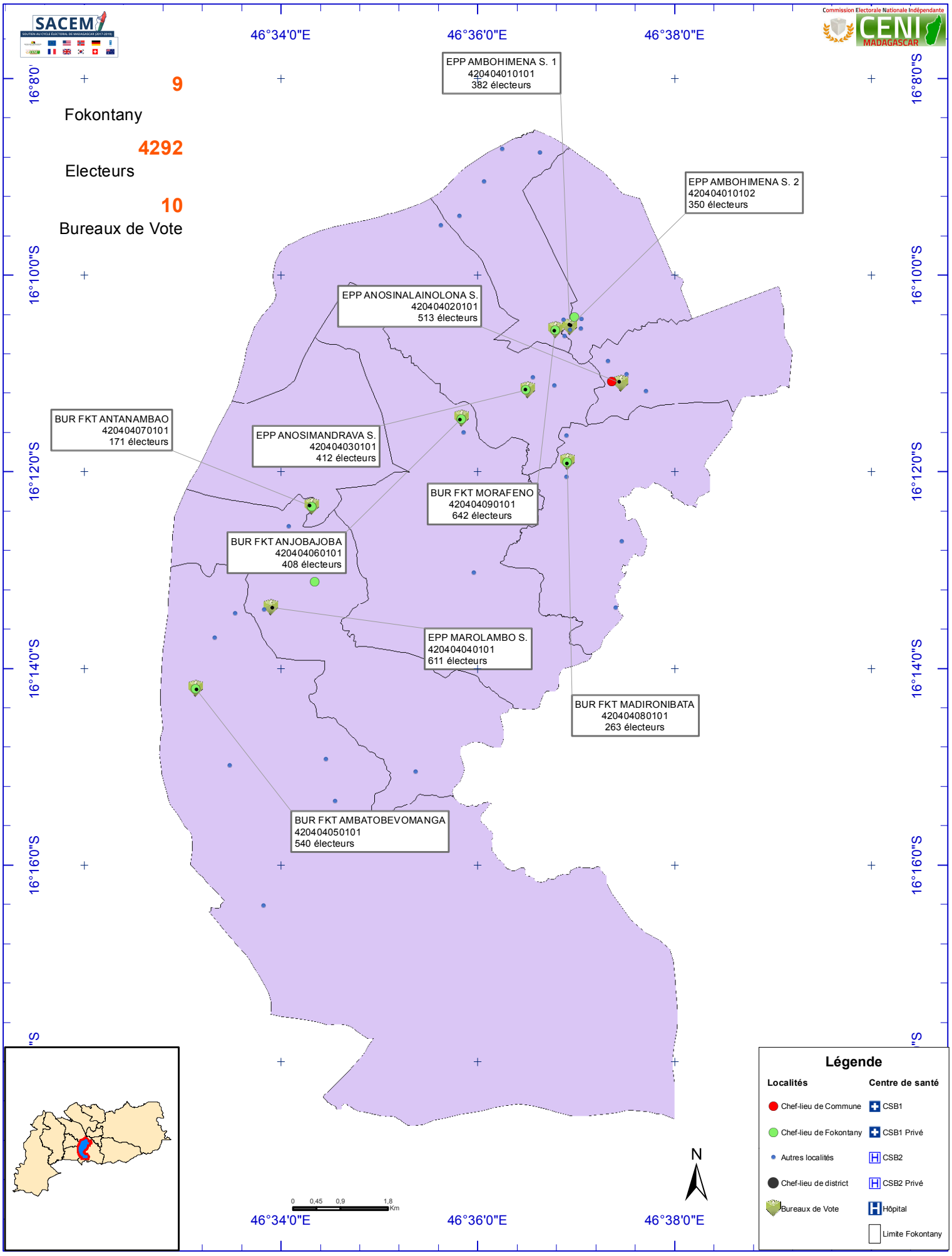

Les limites, frontières, noms indiqués et les désignations utilisées sur cette carte sont donnés à titre purement indicatif. Ils n'engagent nullement l'INSTAT ni n'impliquent aucune approbation ni acceptation du PNUD, du projet SACEM ni d'aucun des partenaires techniques et financiers qui contribuent au basket-funds

Date de création 01/11/2018 **Carte N°** 1011 **Référence :** R42D406 **Source** INSTAT, SACEM

MADAGASCAR

Atlas électoral des Bureaux de Vote
Commune de ANTANIMASAKA, District de MAROVOAY

8
Fokontany

5825
Electeurs

12
Bureaux de Vote

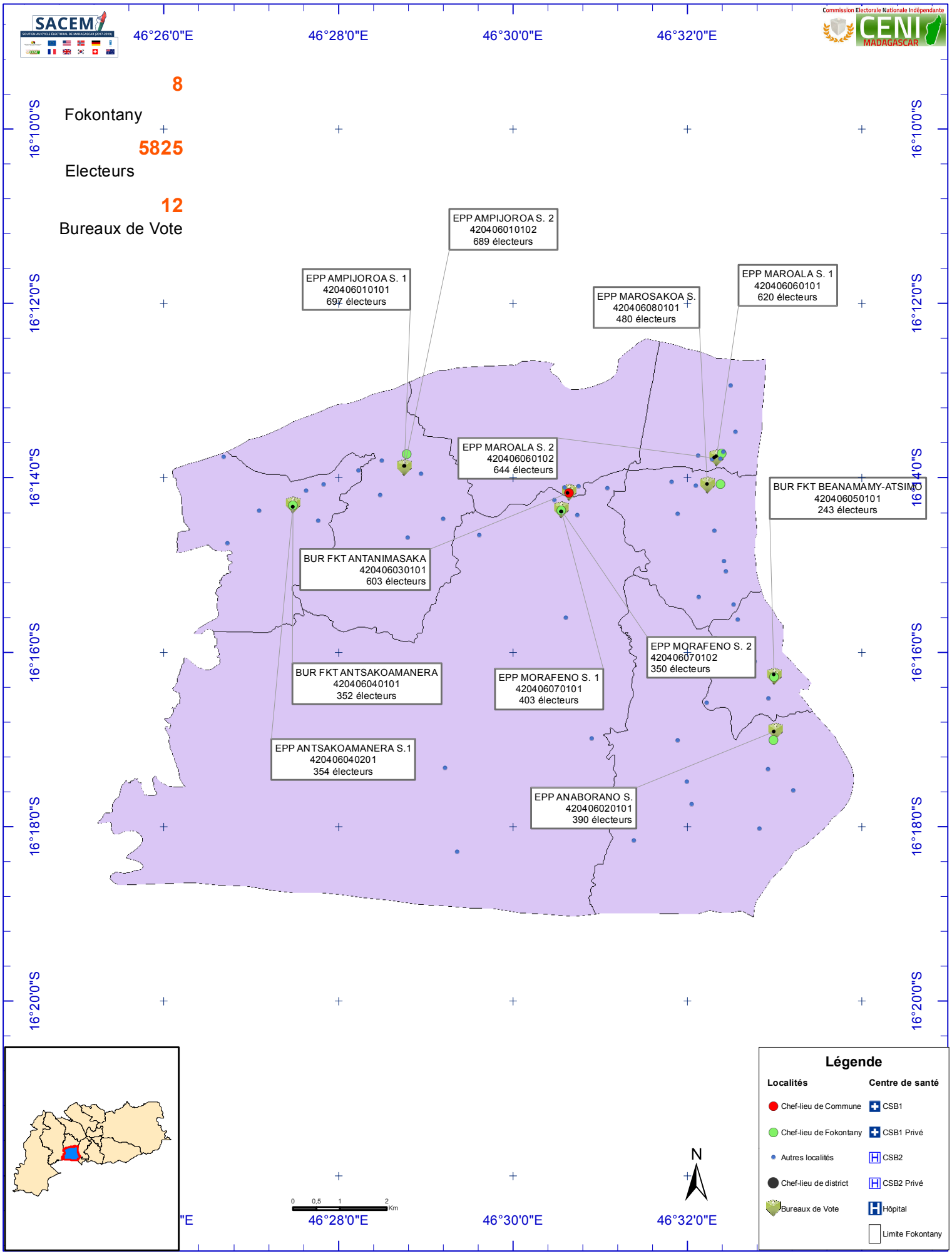

Les limites, frontières, noms indiqués et les désignations utilisées sur cette carte sont donnés à titre purement indicatif. Ils n'engagent nullement l'INSTAT ni n'impliquent aucune approbation ni acceptation du PNUD, du projet SACEM ni d'aucun des partenaires techniques et financiers qui contribuent au basket-funds

Date de création 01/11/2018 **Carte N°** 1013 **Référence :** R42D406 **Source** INSTAT, SACEM

MADAGASCAR

Atlas électoral des Bureaux de Vote
Commune de ANKABOKA, District de MAROVOAY

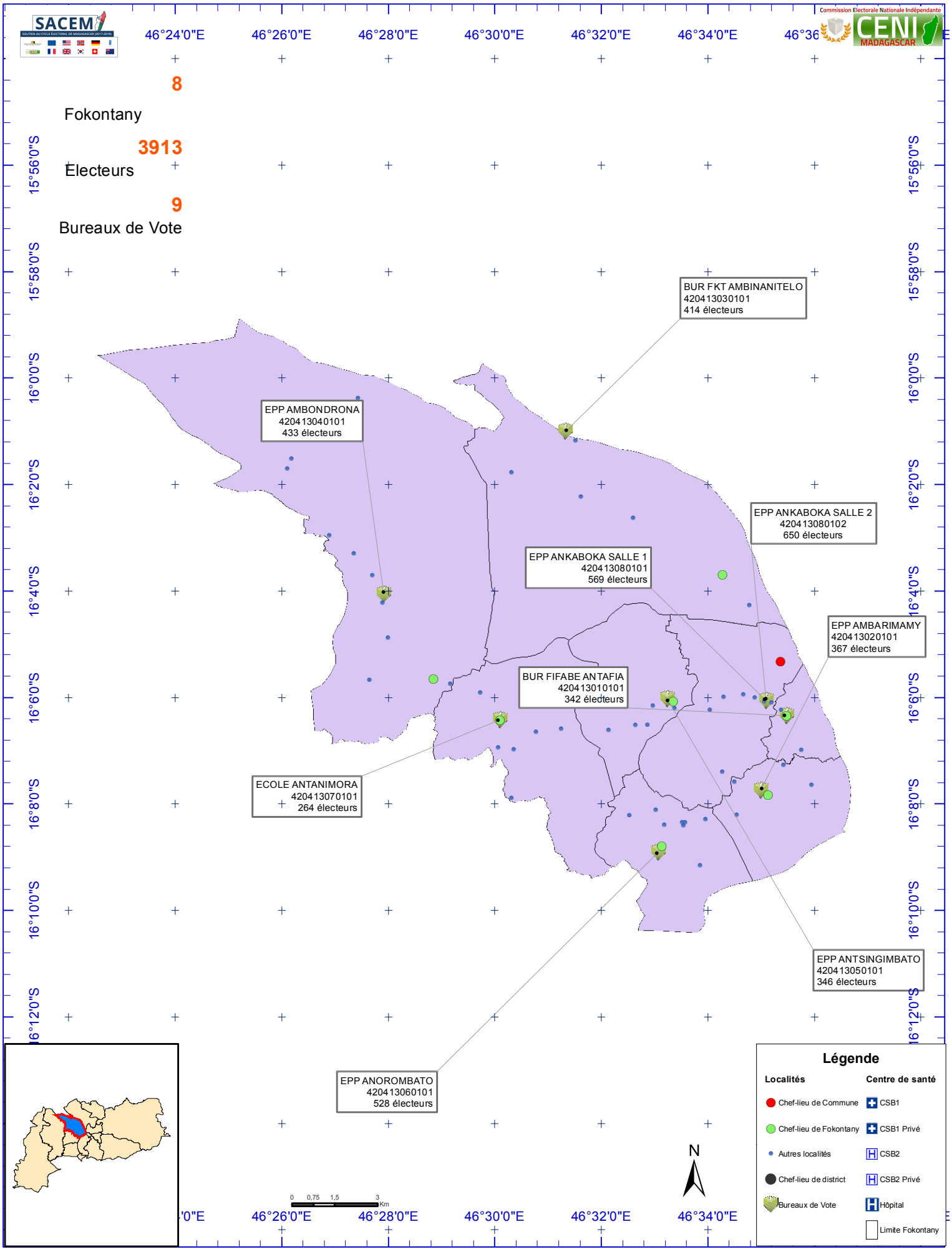

Les limites, frontières, noms indiqués et les désignations utilisées sur cette carte sont donnés à titre purement indicatif. Ils n'engagent nullement l'INSTAT ni n'impliquent aucune approbation ni acceptation du PNUD, du projet SACEM ni d'aucun des partenaires techniques et financiers qui contribuent au basket-funds

Date de création 01/11/2018 **Carte N°** 1016 **Référence :** R42D406 **Source** INSTAT, SACEM

MADAGASCAR

Atlas électoral des Bureaux de Vote
Commune de BEMAHARIVO, District de MAROVOAY

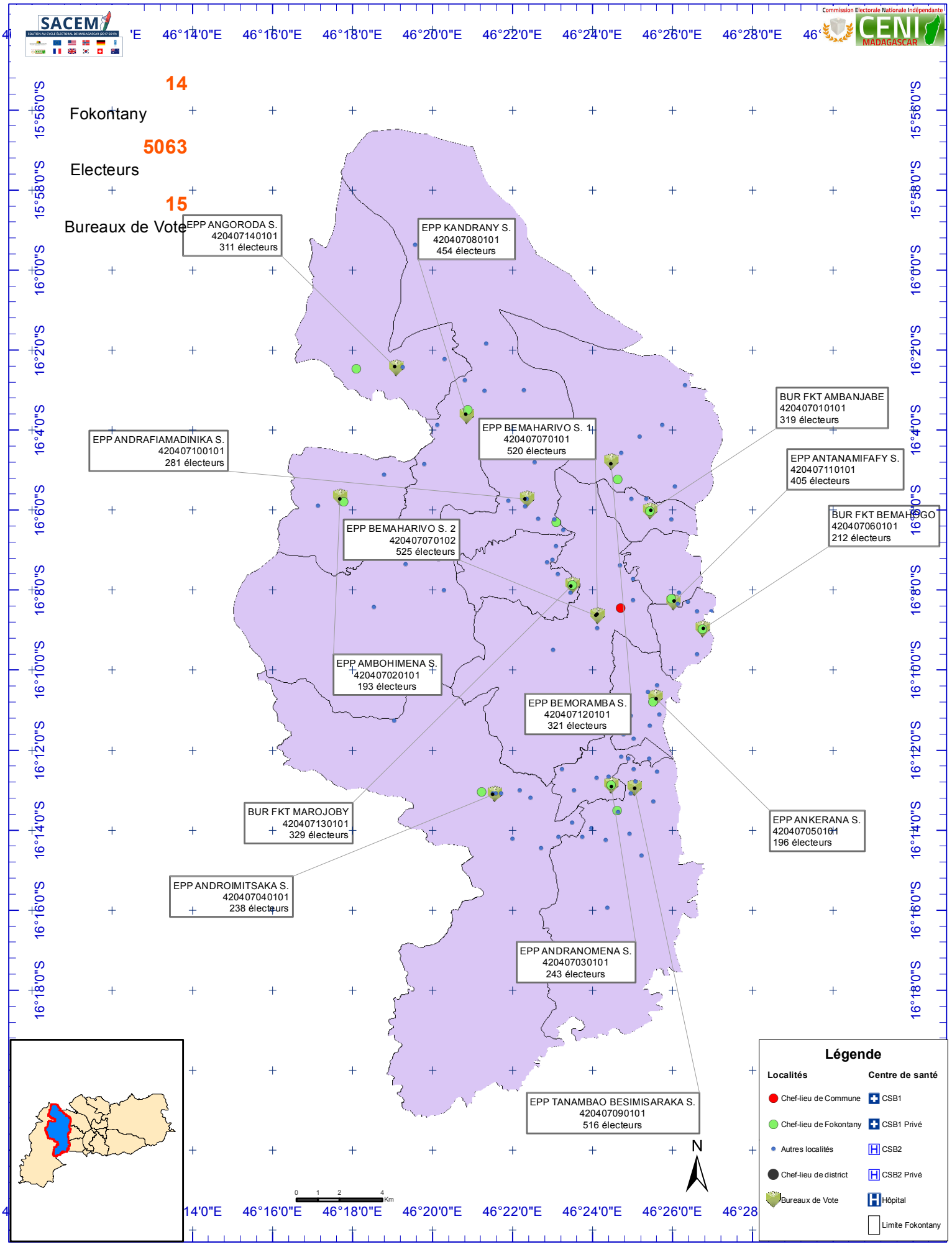

Les limites, frontières, noms indiqués et les désignations utilisées sur cette carte sont donnés à titre purement indicatif. Ils n'engagent nullement l'INSTAT ni n'impliquent aucune approbation ni acceptation du PNUD, du projet SACEM ni d'aucun des partenaires techniques et financiers qui contribuent au basket-funds

Date de création 01/11/2018 **Carte N°** 1014 **Référence :** R42D406 **Source** INSTAT, SACEM

MADAGASCAR

Atlas électoral des Bureaux de Vote
Commune de ANKARAOBATO, District de MAROVOAY

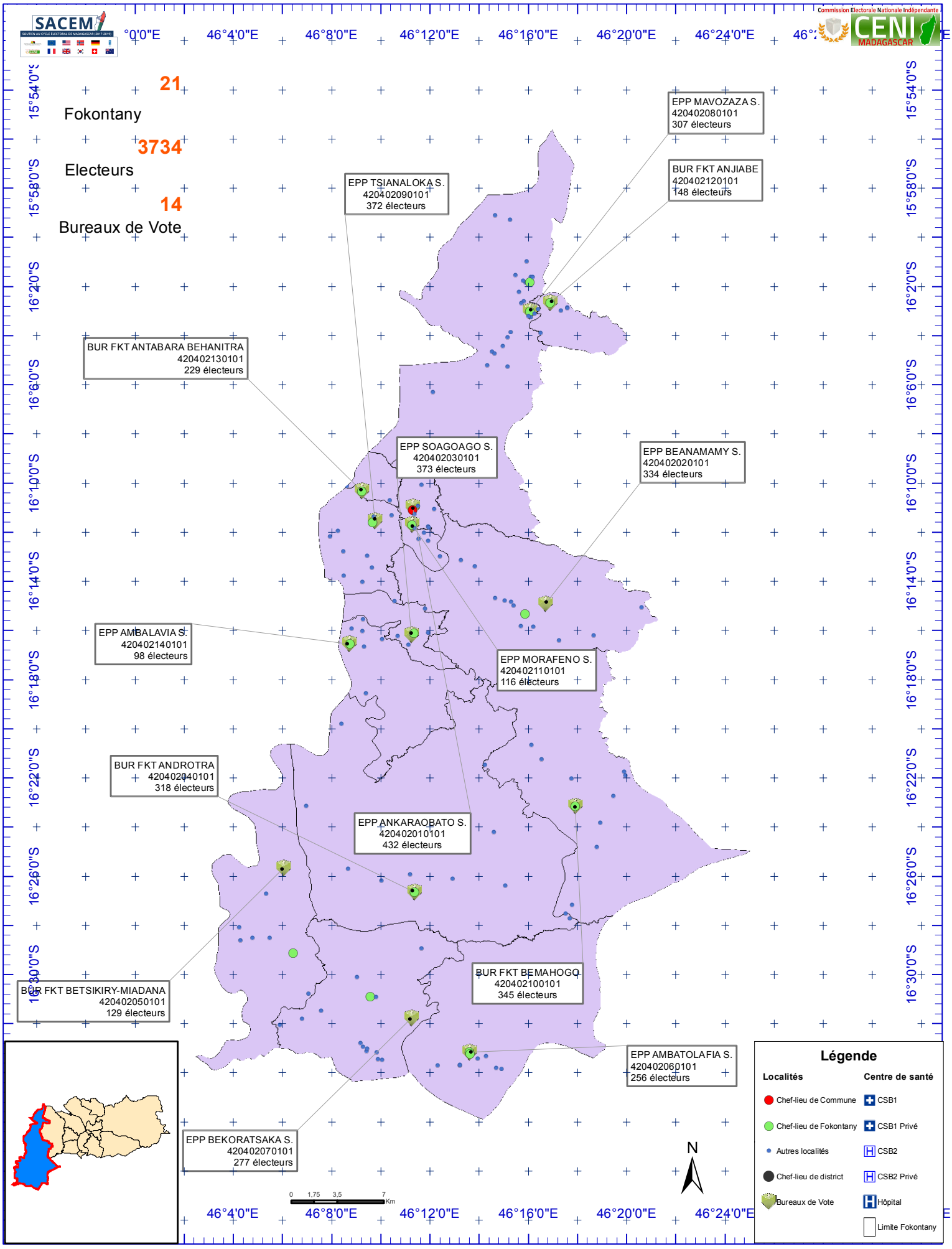

Les limites, frontières, noms indiqués et les désignations utilisées sur cette carte sont donnés à titre purement indicatif. Ils n'engagent nullement l'INSTAT ni n'impliquent aucune approbation ni acceptation du PNUD, du projet SACEM ni d'aucun des partenaires techniques et financiers qui contribuent au basket-funds

Date de création 01/11/2018 **Carte N°** 1009 **Référence :** R42D406 **Source** INSTAT, SACEM

MADAGASCAR

Atlas électoral des Bureaux de Vote
Commune de Marovoay Ville, District de Marovoay

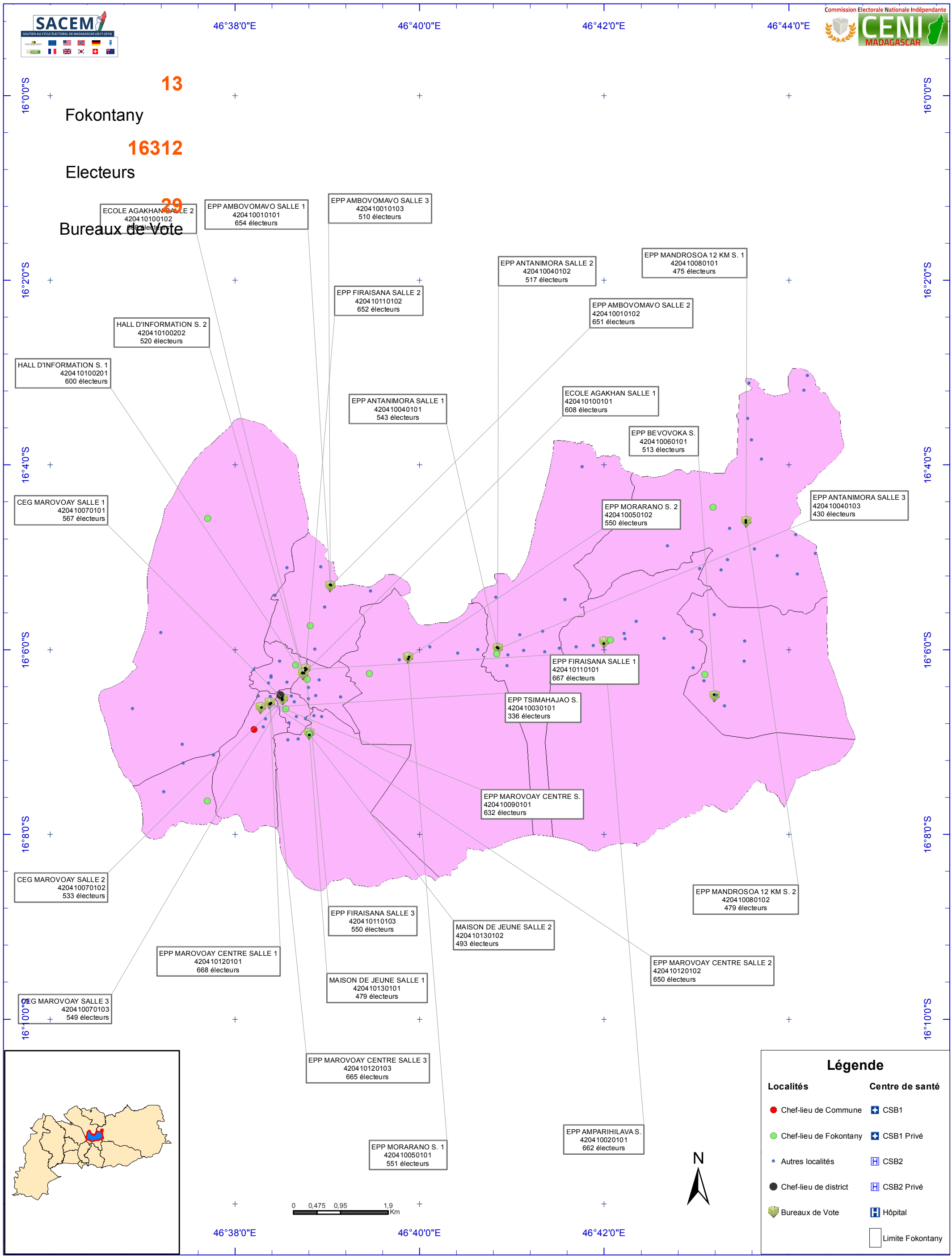

Les limites, frontières, noms indiqués et les désignations utilisées sur cette carte sont donnés à titre purement indicatif. Ils n'engagent nullement l'INSTAT ni n'impliquent aucune approbation ni acceptation du PNUD, du projet SACEM ni d'aucun des partenaires techniques et financiers qui contribuent au basket-funds

Date de création 02/11/2018 **Carte N°** 1019 **Référence :** R42D406 **Source** INSTAT, SACEM