# MADAGASCAR

Atlas électoral des Bureaux de Vote
Commune de MAEVATANANA I, District de MAEVATANANA

**11**
Fokontany

**8969**
Electeurs

**18**
Bureaux de Vote

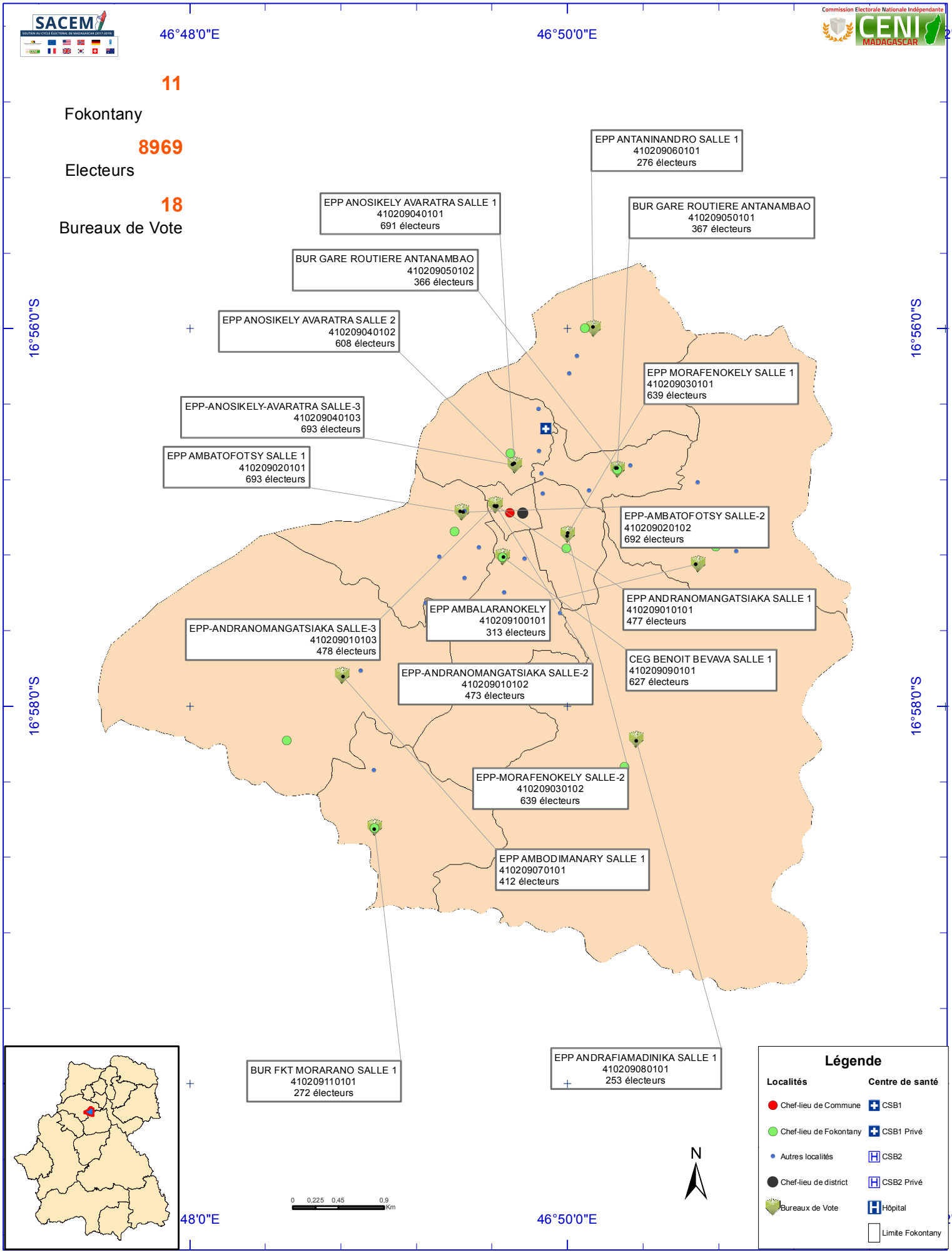


Les limites, frontières, noms indiqués et les désignations utilisées sur cette carte sont donnés à titre purement indicatif. Ils n'engagent nullement l'INSTAT ni n'impliquent aucune approbation ni acceptation du PNUD, du projet SACEM ni d'aucun des partenaires techniques et financiers qui contribuent au basket-funds

**Date de création** 01/11/2018 **Carte N°** 957 **Référence :** R41D404 **Source** INSTAT, SACEM

# MADAGASCAR

Atlas électoral des Bureaux de Vote
Commune de MANGABE, District de MAEVATANANA

**11**
Fokontany

**4716**
Electeurs

**13**
Bureaux de Vote

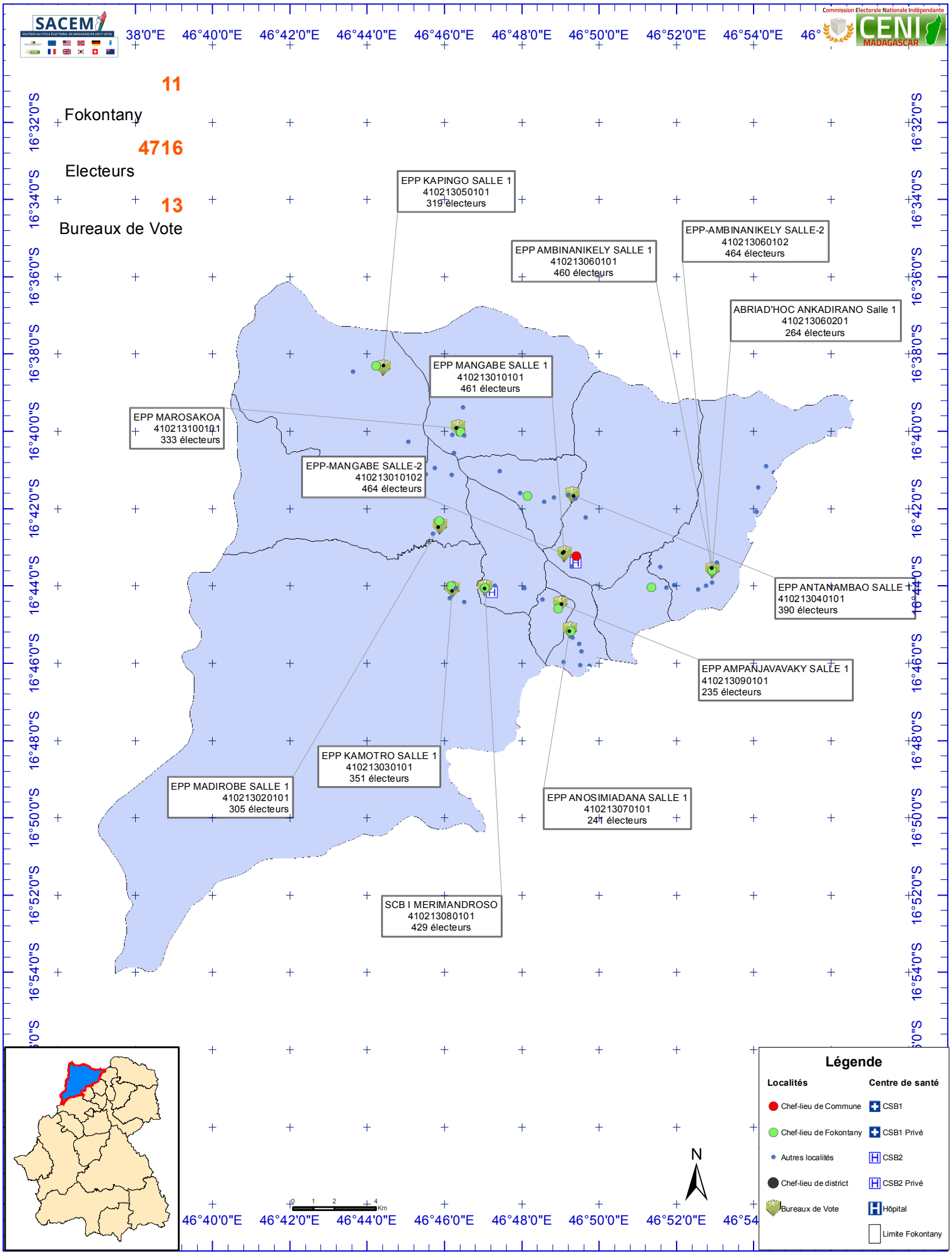


Les limites, frontières, noms indiqués et les désignations utilisées sur cette carte sont donnés à titre purement indicatif. Ils n'engagent nullement l'INSTAT ni n'impliquent aucune approbation ni acceptation du PNUD, du projet SACEM ni d'aucun des partenaires techniques et financiers qui contribuent au basket-funds

**Date de création** 01/11/2018 **Carte N°** 962 **Référence :** R41D404 **Source** INSTAT, SACEM

# MADAGASCAR

Atlas électoral des Bureaux de Vote
Commune de AMBALANJANAKOMBY, District de MAEVATANANA

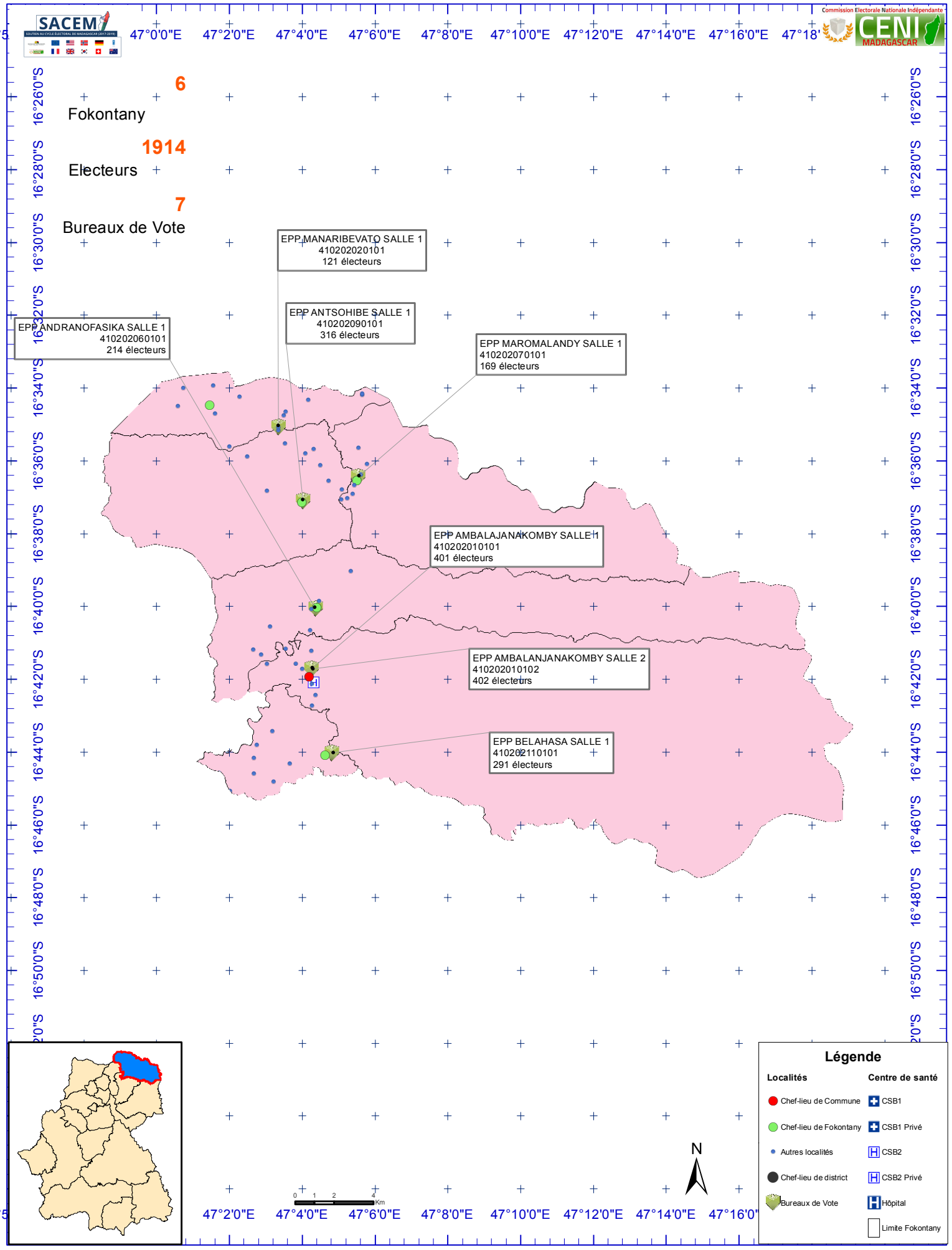


Les limites, frontières, noms indiqués et les désignations utilisées sur cette carte sont donnés à titre purement indicatif. Ils n'engagent nullement l'INSTAT ni n'impliquent aucune approbation ni acceptation du PNUD, du projet SACEM ni d'aucun des partenaires techniques et financiers qui contribuent au basket-funds

**Date de création** 01/11/2018 **Carte N°** 949 **Référence :** R41D404 **Source** INSTAT, SACEM

# MADAGASCAR

Atlas électoral des Bureaux de Vote
Commune de BERIVOTRA 5/5, District de MAEVATANANA

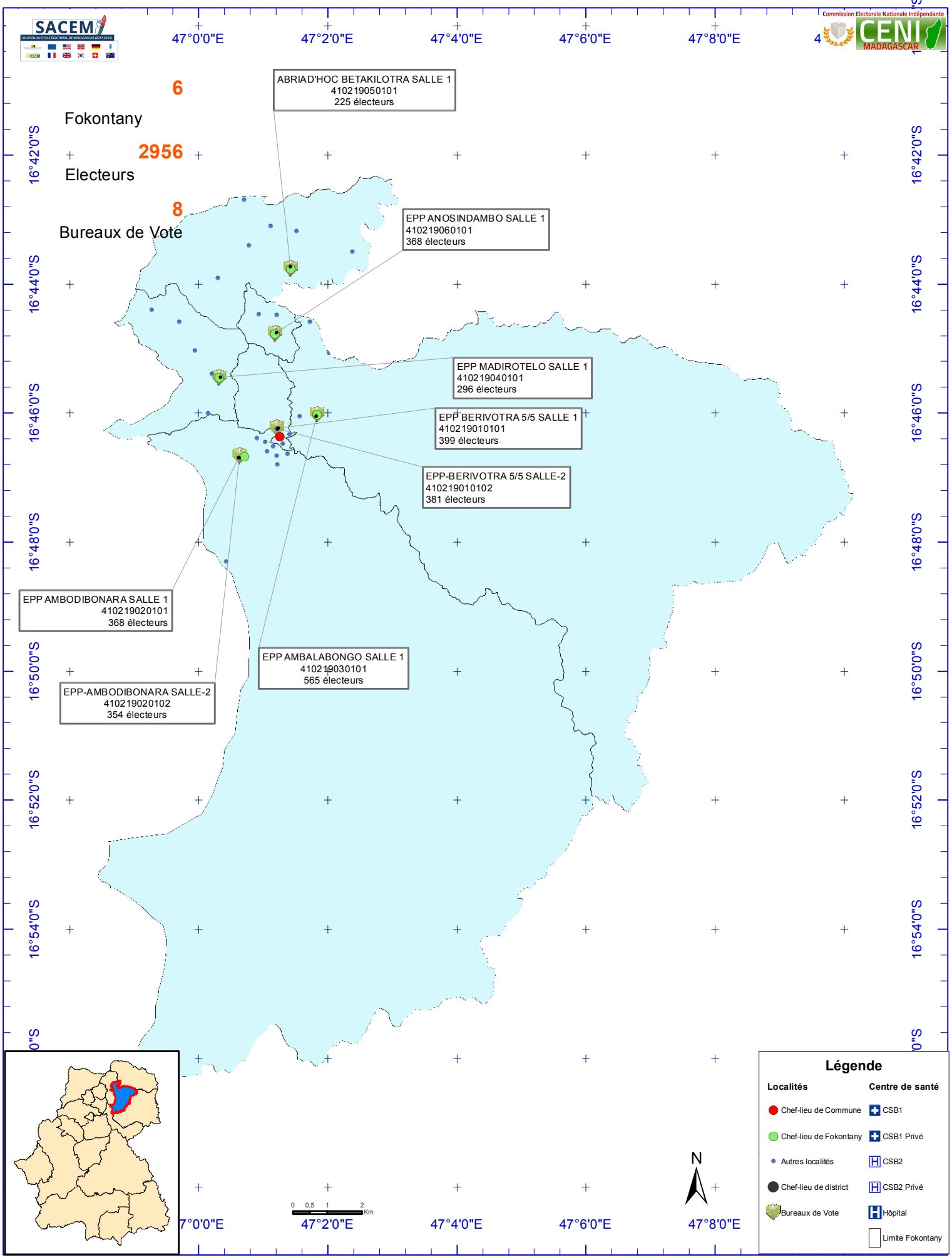


Les limites, frontières, noms indiqués et les désignations utilisées sur cette carte sont donnés à titre purement indicatif. Ils n'engagent nullement l'INSTAT ni n'impliquent aucune approbation ni acceptation du PNUD, du projet SACEM ni d'aucun des partenaires techniques et financiers qui contribuent au basket-funds

**Date de création** 01/11/2018 **Carte N°** 950 **Référence :** R0D404 **Source** INSTAT, SACEM

# MADAGASCAR

Atlas électoral des Bureaux de Vote
Commune de AMBALAJIA, District de MAEVATANANA

**6**
Fokontany

**3013**
Electeurs

**7**
Bureaux de Vote

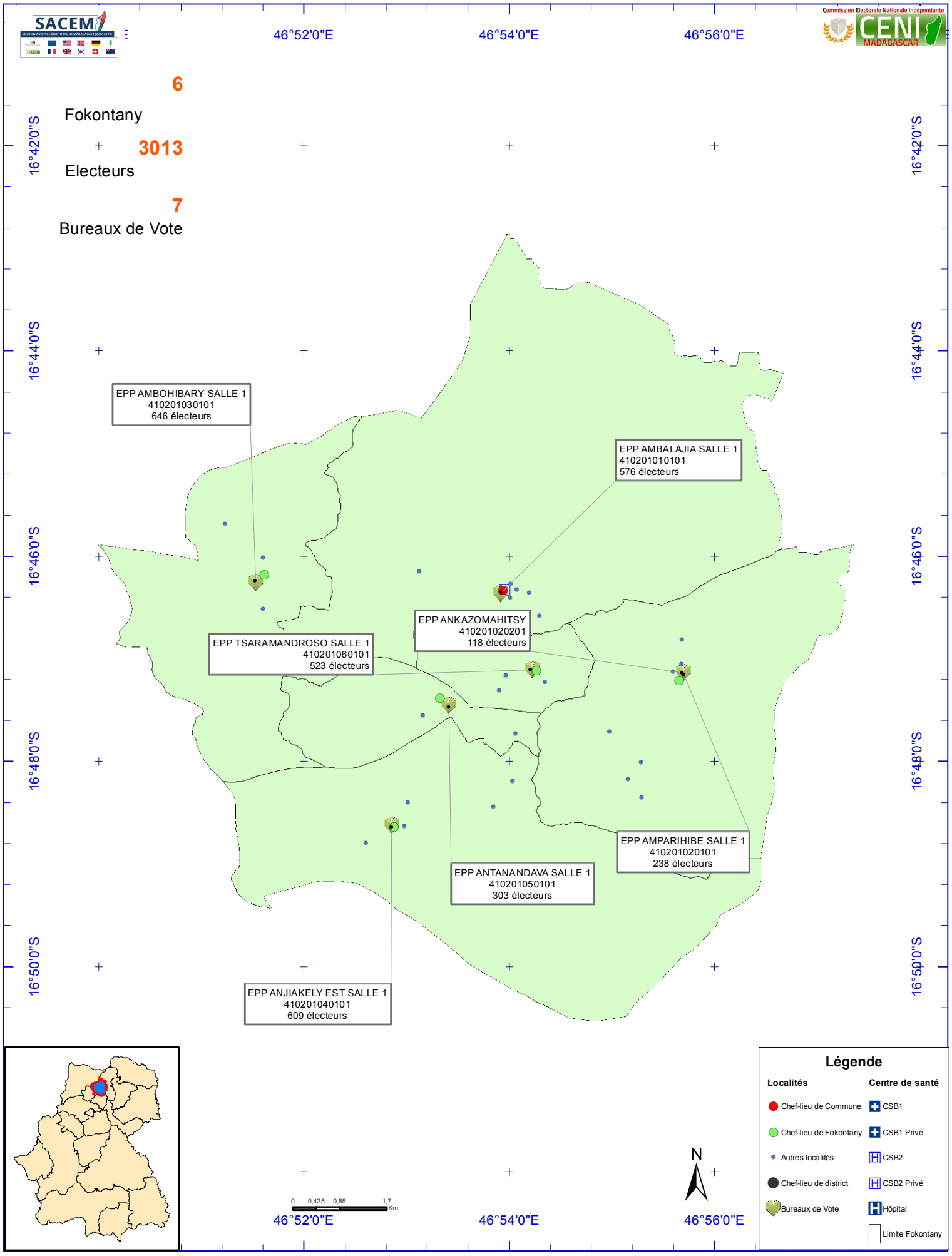


Les limites, frontières, noms indiqués et les désignations utilisées sur cette carte sont donnés à titre purement indicatif. Ils n'engagent nullement l'INSTAT ni n'impliquent aucune approbation ni acceptation du PNUD, du projet SACEM ni d'aucun des partenaires techniques et financiers qui contribuent au basket-funds

**Date de création** 01/11/2018 **Carte N°** 948 **Référence :** R41D404 **Source** INSTAT, SACEM

# MADAGASCAR

Atlas électoral des Bureaux de Vote
Commune de TSARARANO, District de MAEVATANANA

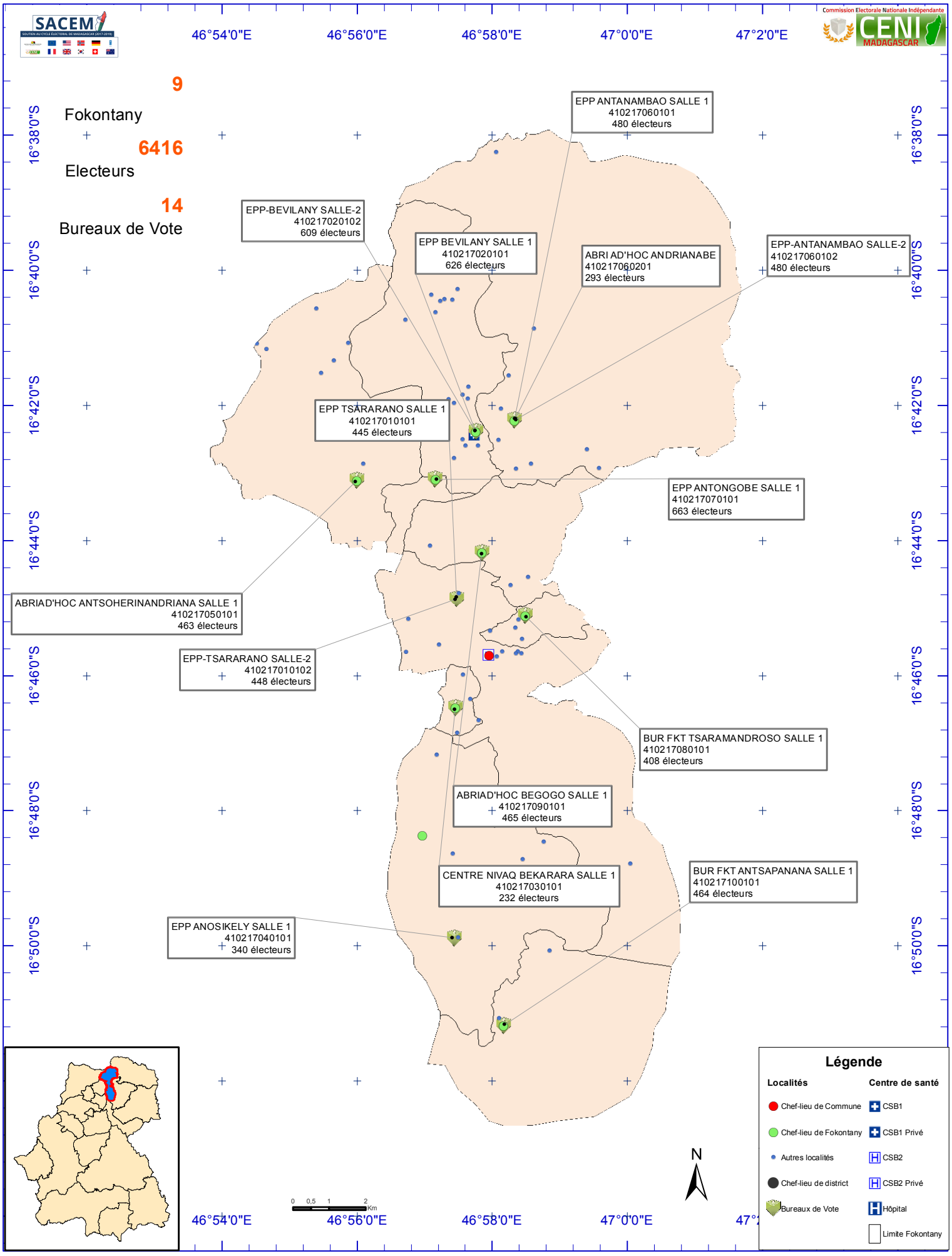


Les limites, frontières, noms indiqués et les désignations utilisées sur cette carte sont donnés à titre purement indicatif. Ils n'engagent nullement l'INSTAT ni n'impliquent aucune approbation ni acceptation du PNUD, du projet SACEM ni d'aucun des partenaires techniques et financiers qui contribuent au basket-funds

**Date de création** 01/11/2018 **Carte N°** 966 **Référence :** R41D404 **Source** INSTAT, SACEM

# MADAGASCAR

Atlas électoral des Bureaux de Vote
Commune de MADIROMIRAFY, District de MAEVATANANA

**3**
Fokontany

**1920**
Electeurs

**4**
Bureaux de Vote

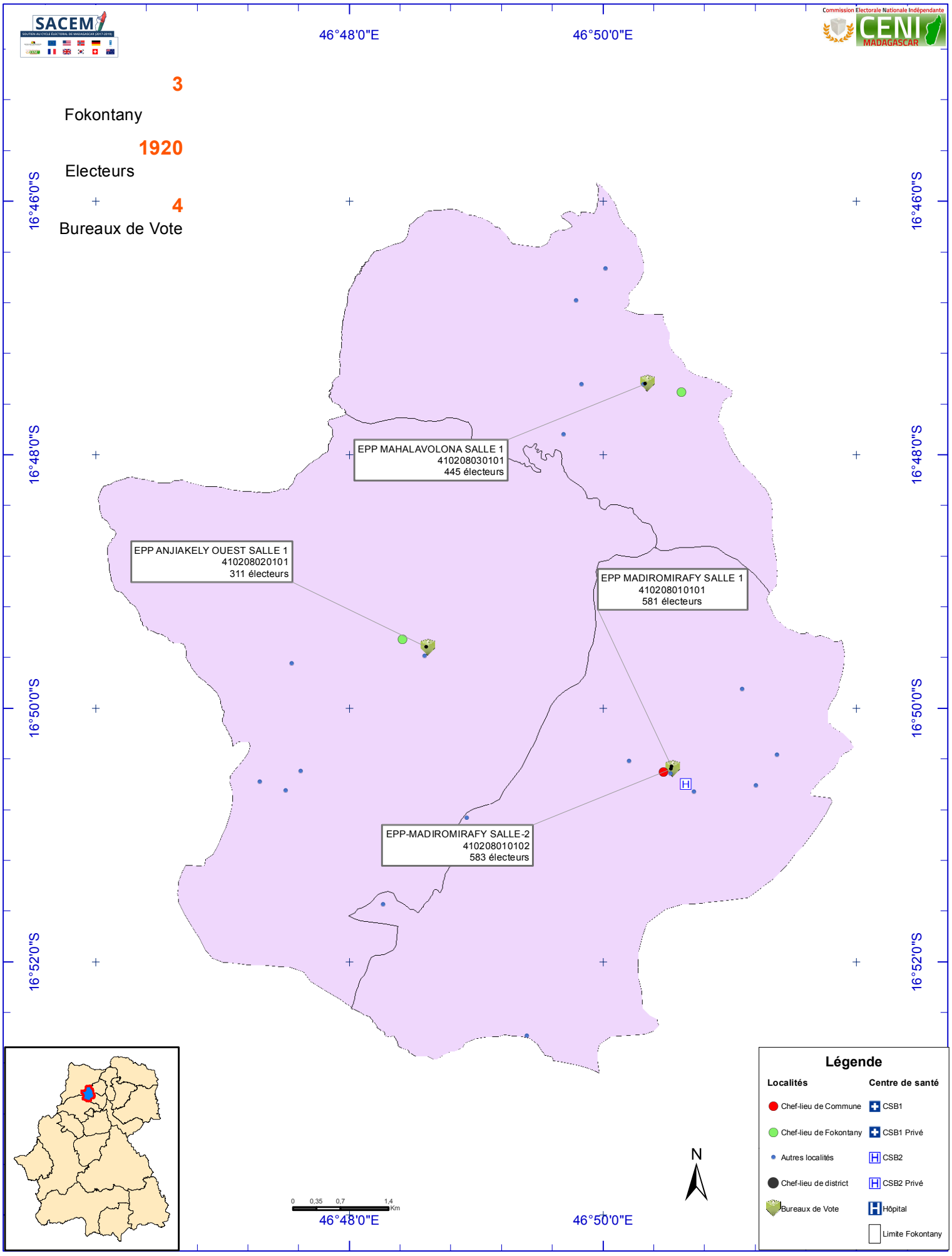


Les limites, frontières, noms indiqués et les désignations utilisées sur cette carte sont donnés à titre purement indicatif. Ils n'engagent nullement l'INSTAT ni n'impliquent aucune approbation ni acceptation du PNUD, du projet SACEM ni d'aucun des partenaires techniques et financiers qui contribuent au basket-funds

**Date de création** 01/11/2018 **Carte N°** 956 **Référence :** R41D404 **Source** INSTAT, SACEM

# MADAGASCAR

Atlas électoral des Bureaux de Vote
Commune de BERATSIMANINA, District de MAEVATANANA

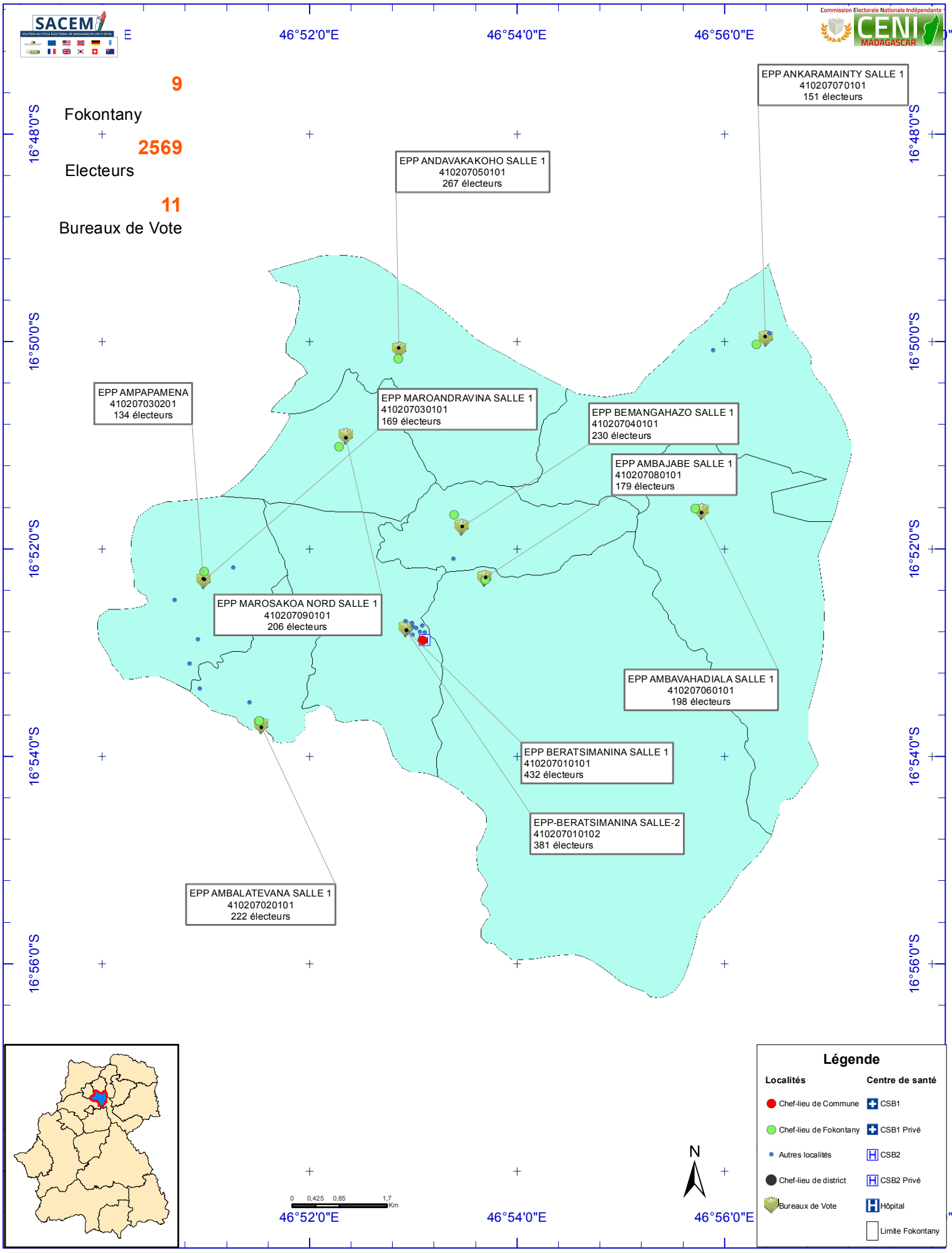


Les limites, frontières, noms indiqués et les désignations utilisées sur cette carte sont donnés à titre purement indicatif. Ils n'engagent nullement l'INSTAT ni n'impliquent aucune approbation ni acceptation du PNUD, du projet SACEM ni d'aucun des partenaires techniques et financiers qui contribuent au basket-funds

**Date de création** 01/11/2018 **Carte N°** 955 **Référence :** R41D404 **Source** INSTAT, SACEM

# MADAGASCAR

Atlas électoral des Bureaux de Vote
Commune de MAROKORO, District de MAEVATANANA

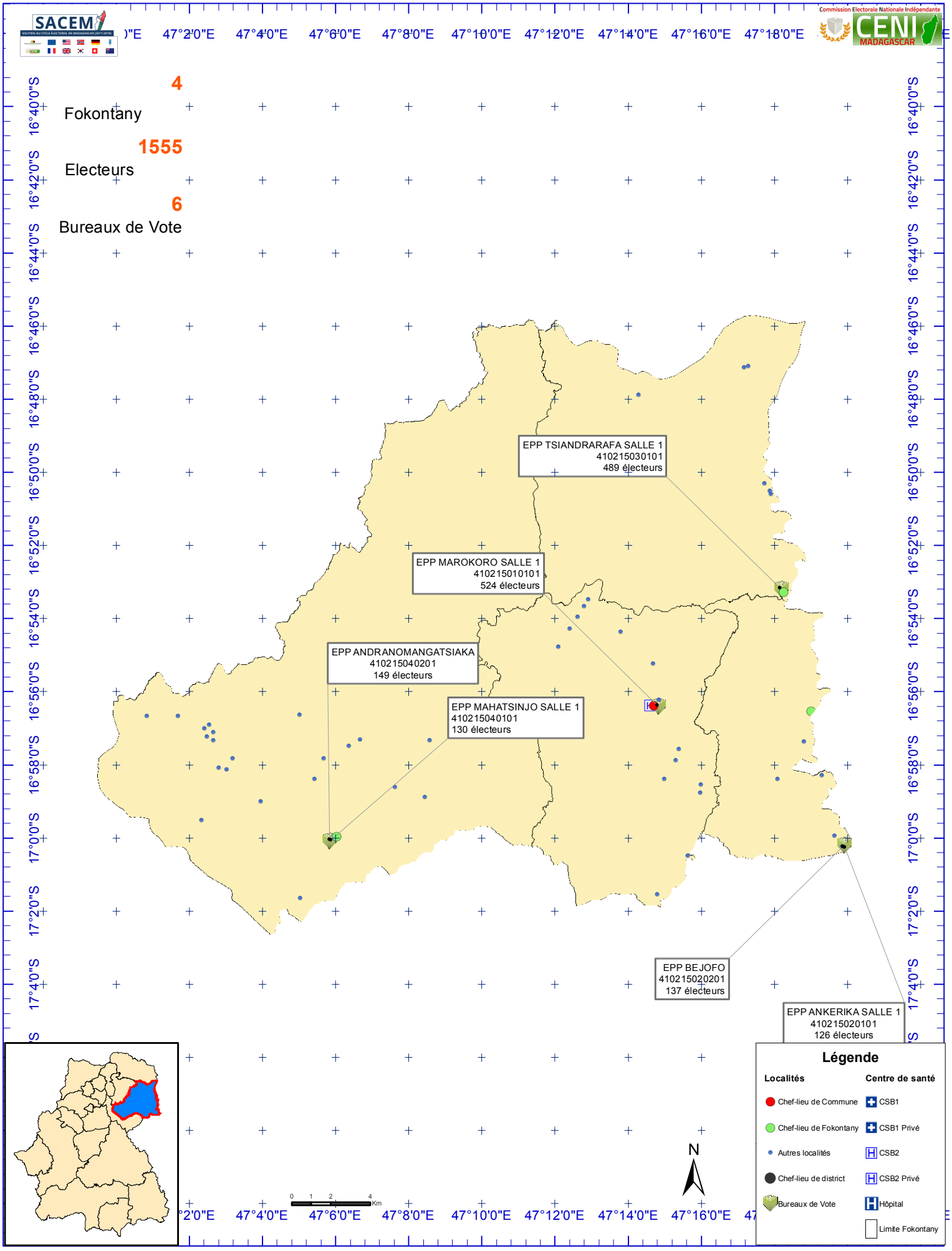


Les limites, frontières, noms indiqués et les désignations utilisées sur cette carte sont donnés à titre purement indicatif. Ils n'engagent nullement l'INSTAT ni n'impliquent aucune approbation ni acceptation du PNUD, du projet SACEM ni d'aucun des partenaires techniques et financiers qui contribuent au basket-funds

**Date de création** 01/11/2018 **Carte N°** 964 **Référence :** R41D404 **Source** INSTAT, SACEM

# MADAGASCAR

Atlas électoral des Bureaux de Vote
Commune de MAEVATANANA II, District de MAEVATANANA

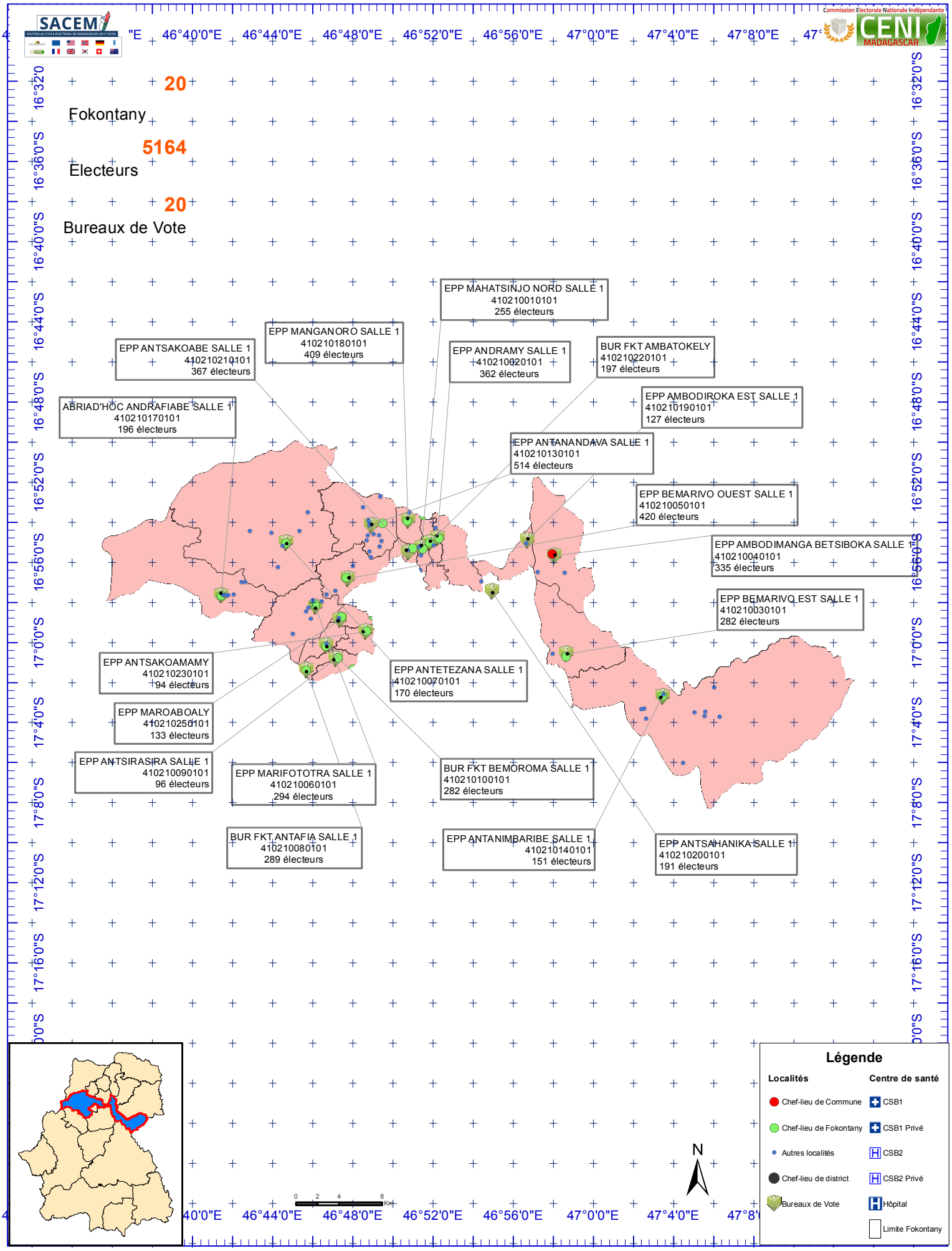


Les limites, frontières, noms indiqués et les désignations utilisées sur cette carte sont donnés à titre purement indicatif. Ils n'engagent nullement l'INSTAT ni n'impliquent aucune approbation ni acceptation du PNUD, du projet SACEM ni d'aucun des partenaires techniques et financiers qui contribuent au basket-funds

**Date de création** 01/11/2018 **Carte N°** 958 **Référence :** R41D404 **Source** INSTAT, SACEM

# MADAGASCAR

Atlas électoral des Bureaux de Vote
Commune de BEANANA, District de MAEVATANANA

**5**
Fokontany

**1783**
Electeurs

**6**
Bureaux de Vote

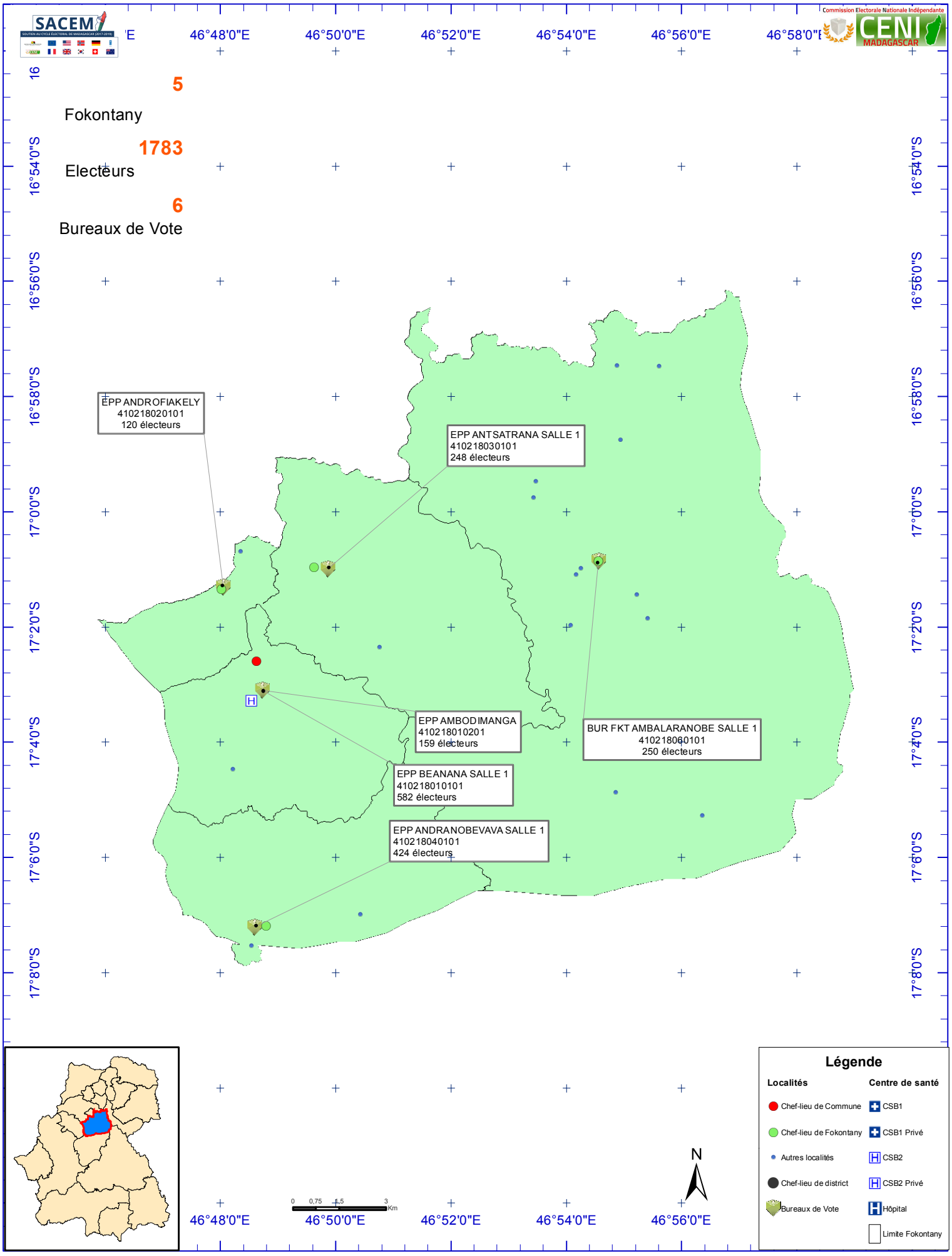


Les limites, frontières, noms indiqués et les désignations utilisées sur cette carte sont donnés à titre purement indicatif. Ils n'engagent nullement l'INSTAT ni n'impliquent aucune approbation ni acceptation du PNUD, du projet SACEM ni d'aucun des partenaires techniques et financiers qui contribuent au basket-funds

**Date de création** 01/11/2018 **Carte N°** 959 **Référence :** R41D404 **Source** INSTAT, SACEM

# MADAGASCAR

Atlas électoral des Bureaux de Vote
Commune de BEMOKOTRA, District de MAEVATANANA

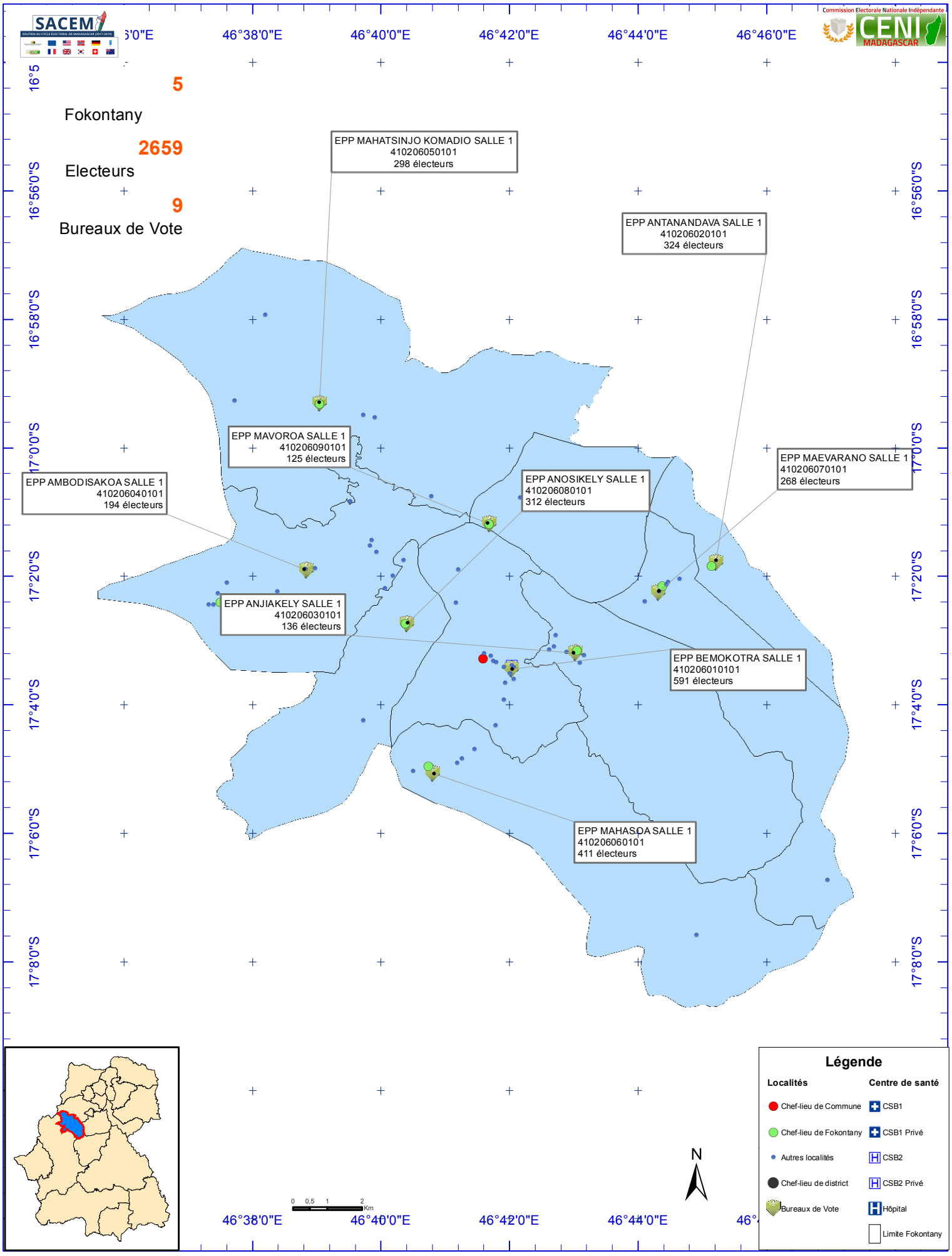


Les limites, frontières, noms indiqués et les désignations utilisées sur cette carte sont donnés à titre purement indicatif. Ils n'engagent nullement l'INSTAT ni n'impliquent aucune approbation ni acceptation du PNUD, du projet SACEM ni d'aucun des partenaires techniques et financiers qui contribuent au basket-funds

**Date de création** 01/11/2018 **Carte N°** 954 **Référence :** R0D404 **Source** INSTAT, SACEM

# MADAGASCAR

Atlas électoral des Bureaux de Vote
Commune de MAHAZOMA, District de MAEVATANANA

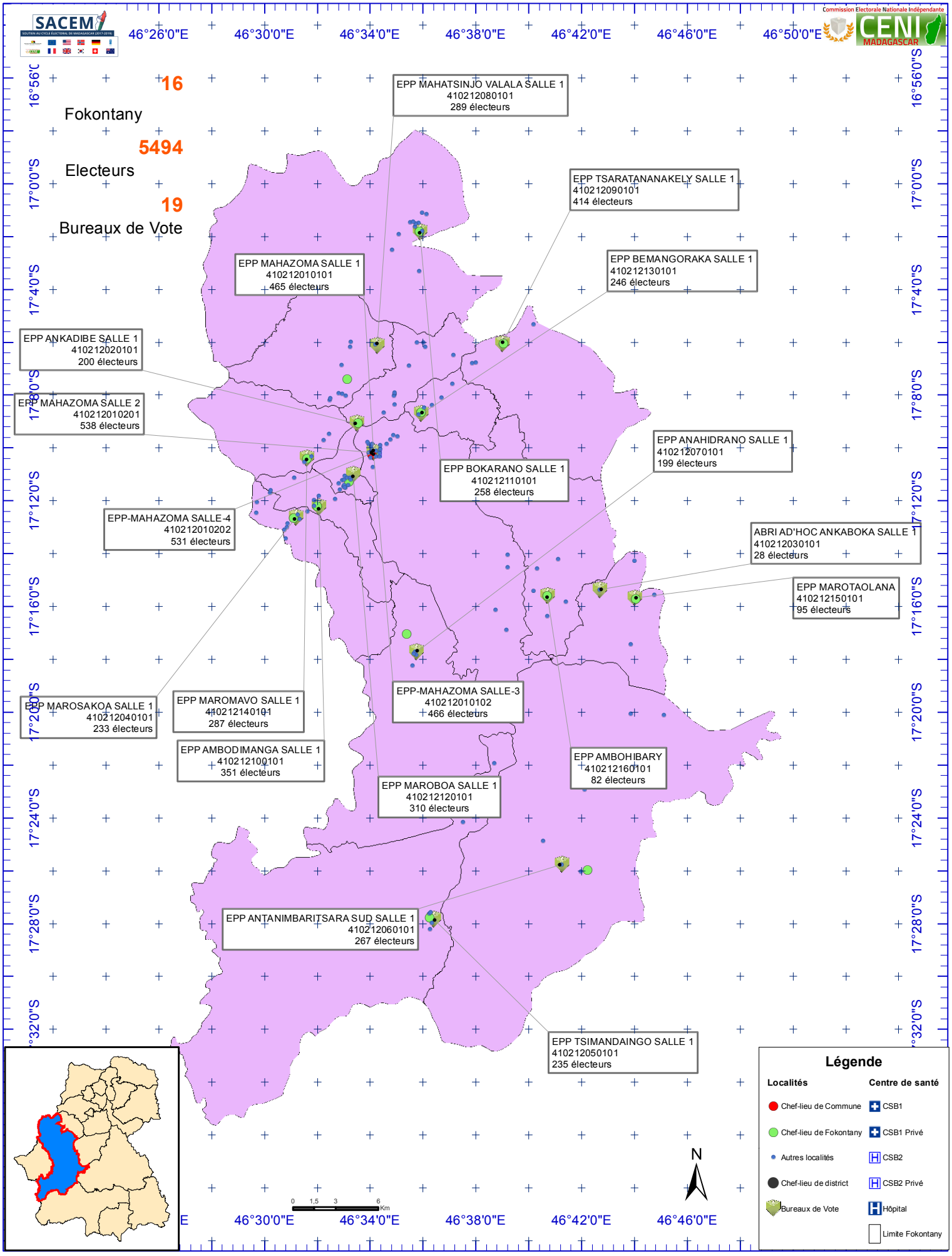


Les limites, frontières, noms indiqués et les désignations utilisées sur cette carte sont donnés à titre purement indicatif. Ils n'engagent nullement l'INSTAT ni n'impliquent aucune approbation ni acceptation du PNUD, du projet SACEM ni d'aucun des partenaires techniques et financiers qui contribuent au basket-funds

**Date de création** 01/11/2018 **Carte N°** 961 **Référence :** R41D404 **Source** INSTAT, SACEM

# MADAGASCAR

Atlas électoral des Bureaux de Vote
Commune de MARIA, District de MAEVATANANA

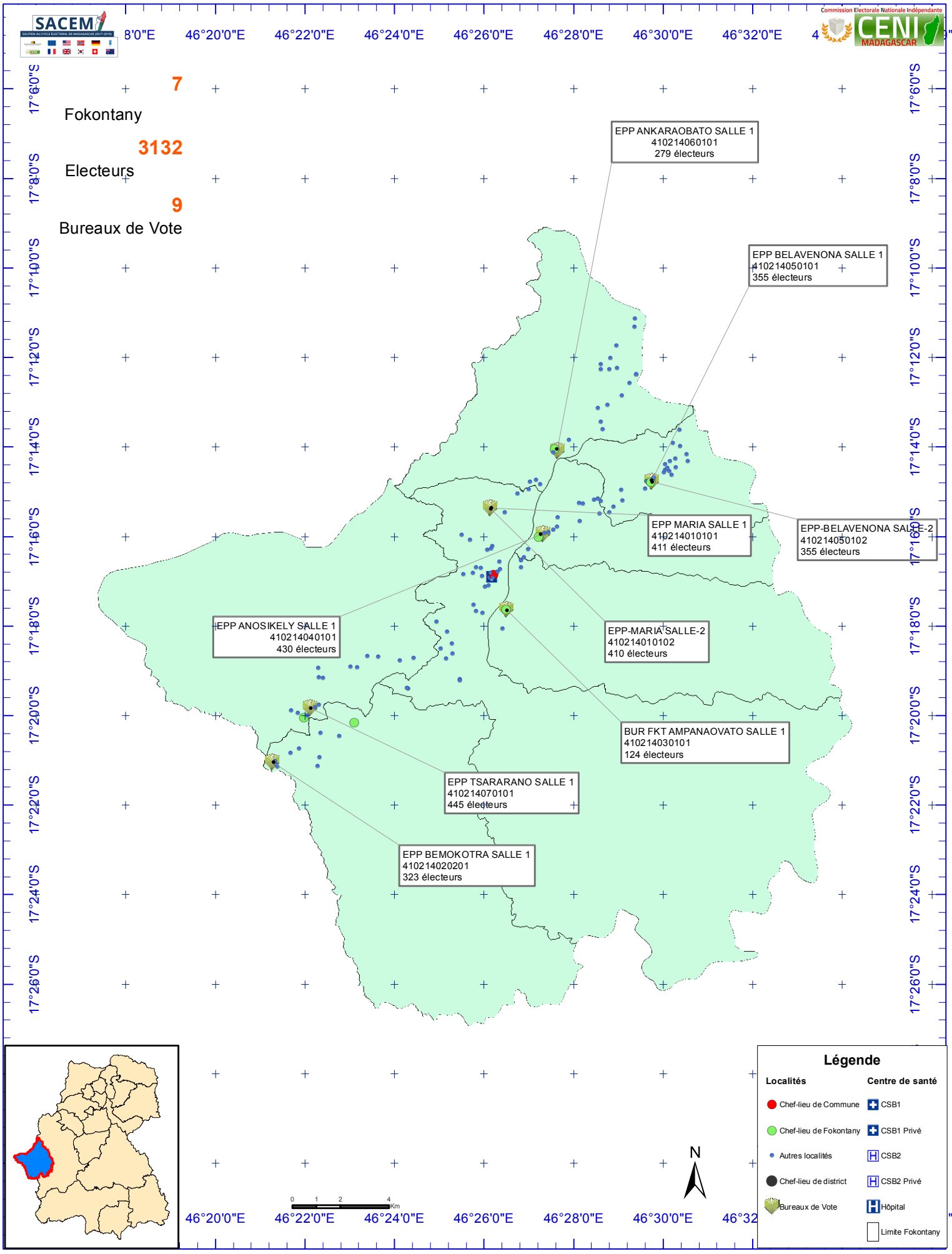


Les limites, frontières, noms indiqués et les désignations utilisées sur cette carte sont donnés à titre purement indicatif. Ils n'engagent nullement l'INSTAT ni n'impliquent aucune approbation ni acceptation du PNUD, du projet SACEM ni d'aucun des partenaires techniques et financiers qui contribuent au basket-funds

**Date de création** 01/11/2018 **Carte N°** 963 **Référence :** R41D404 **Source** INSTAT, SACEM

# MADAGASCAR

Atlas électoral des Bureaux de Vote
Commune de ANTANIMBARY, District de MAEVATANANA

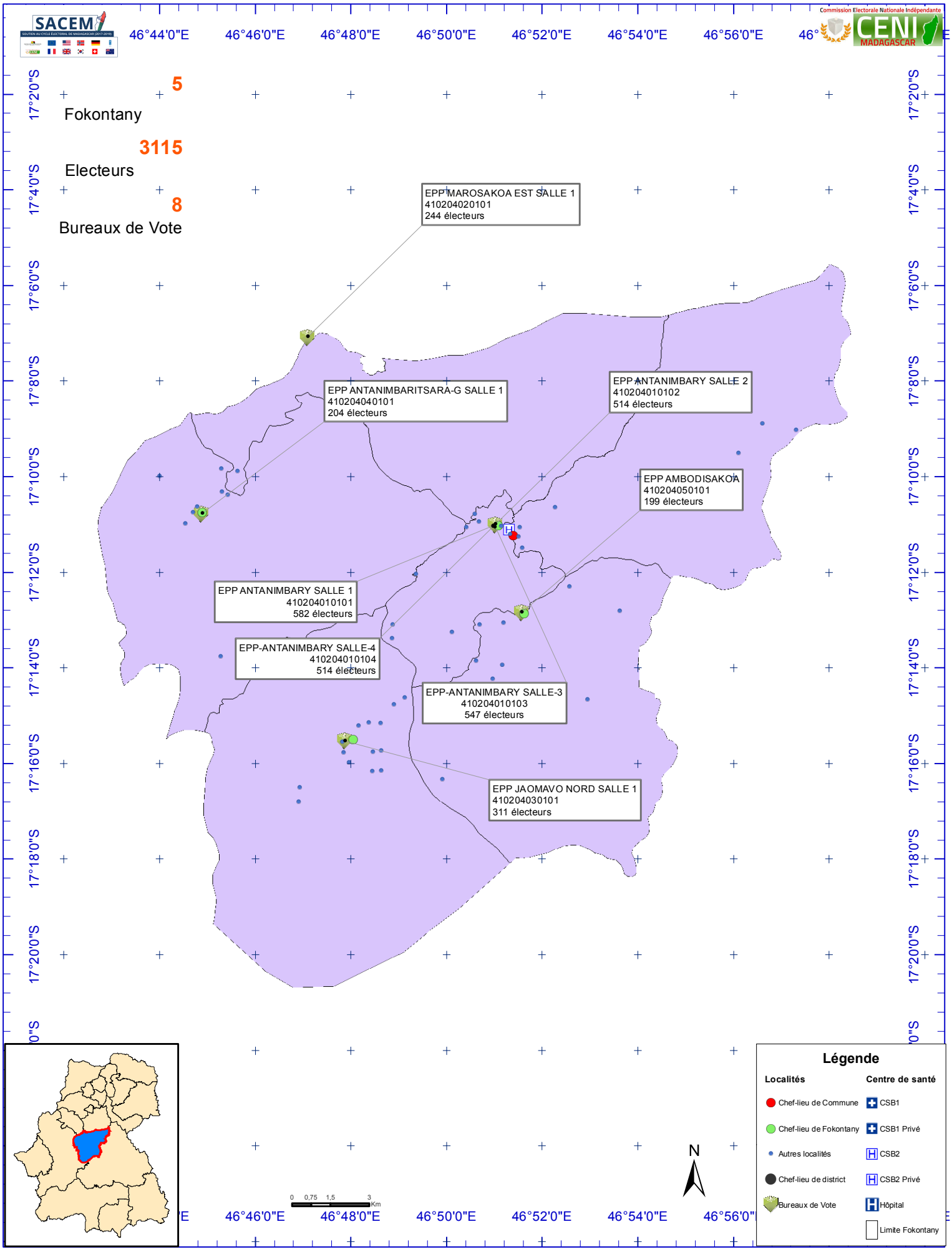


Les limites, frontières, noms indiqués et les désignations utilisées sur cette carte sont donnés à titre purement indicatif. Ils n'engagent nullement l'INSTAT ni n'impliquent aucune approbation ni acceptation du PNUD, du projet SACEM ni d'aucun des partenaires techniques et financiers qui contribuent au basket-funds

**Date de création** 01/11/2018 **Carte N°** 952 **Référence :** R41D404 **Source** INSTAT, SACEM

# MADAGASCAR

Atlas électoral des Bureaux de Vote
Commune de ANTSIAFABOSITRA, District de MAEVATANANA

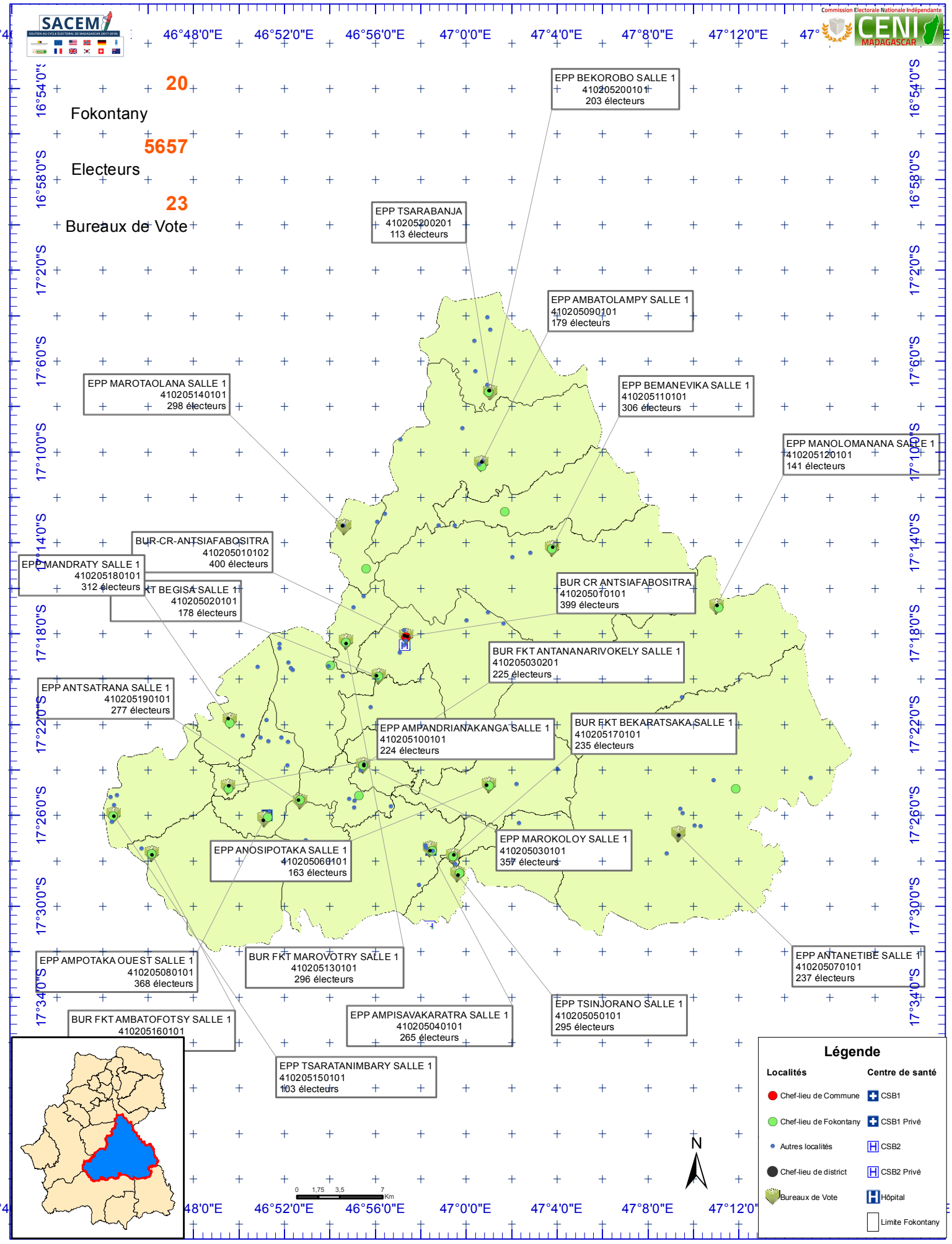


Les limites, frontières, noms indiqués et les désignations utilisées sur cette carte sont donnés à titre purement indicatif. Ils n'engagent nullement l'INSTAT ni n'impliquent aucune approbation ni acceptation du PNUD, du projet SACEM ni d'aucun des partenaires techniques et financiers qui contribuent au basket-funds

**Date de création** 01/11/2018 **Carte N°** 953 **Référence :** R41D404 **Source** INSTAT, SACEM

# MADAGASCAR

Atlas électoral des Bureaux de Vote
Commune de ANDRIBA, District de MAEVATANANA

**15** Fokontany

**4687** Electeurs

**15** Bureaux de Vote

BUR FKT MIARINARIVO SALLE 1
410203130101
339 électeurs

EPP ANTANANDAVA SALLE 1
410203030101
183 électeurs

EPP TSARAHONENA SALLE 1
410203120101
231 électeurs

BUR FKT MALATSY SALLE 1
410203080101
309 électeurs

BUR FKT AMBOHITROMBY SALLE 1
410203100101
214 électeurs

EPP ANTOBINIMADAMA SALLE 1
410203050101
166 électeurs

EPP BEANKANA SALLE 1
410203040101
339 électeurs

LAPAN'NY TANANA SALLE 1
410203010101
568 électeurs

BUR FKT AMBATOVAKY SALLE 1
410203090101
229 électeurs

BUR FKT KAMOLANDY SALLE 1
410203020101
403 électeurs

EPP MANGASOAVINA SALLE 1
410203150101
463 électeurs

EPP MAROHARONA SALLE 1
410203140101
466 électeurs

EPP ANKERANA SALLE 1
410203110101
171 électeurs

BUR FKT FANJAVARIVO SALLE 1
410203060101
150 électeurs

BUR FKT ANTSITABE SALLE 1
410203070101
456 électeurs

46°30'0"E 46°34'0"E 46°38'0"E 46°42'0"E 46°46'0"E 46°50'0"E 46°54'0"E 46°58'0"E 47°2'0"E

17°10'0"S 17°14'0"S 17°18'0"S 17°22'0"S 17°26'0"S 17°30'0"S 17°34'0"S 17°38'0"S 17°42'0"S 17°46'0"S 17°50'0"S 17°54'0"S 17°58'0"S

0 2,25 4,5 9 km

N

## Légende

| Localités | Centre de santé |
|---|---|
| Chef-lieu de Commune | CSB1 |
| Chef-lieu de Fokontany | CSB1 Privé |
| Autres localités | CSB2 |
| Chef-lieu de district | CSB2 Privé |
| Bureaux de Vote | Hôpital |
| | Limite Fokontany |

Les limites, frontières, noms indiqués et les désignations utilisées sur cette carte sont donnés à titre purement indicatif. Ils n'engagent nullement l'INSTAT ni n'impliquent aucune approbation ni acceptation du PNUD, du projet SACEM ni d'aucun des partenaires techniques et financiers qui contribuent au basket-funds

**Date de création** 01/11/2018 **Carte N°** 951 **Référence :** R41D404 **Source** INSTAT, SACEM

# MADAGASCAR

Atlas électoral des Bureaux de Vote
Commune de MAHATSINJO, District de MAEVATANANA

**11**
Fokontany

**4515**
Electeurs

**13**
Bureaux de Vote

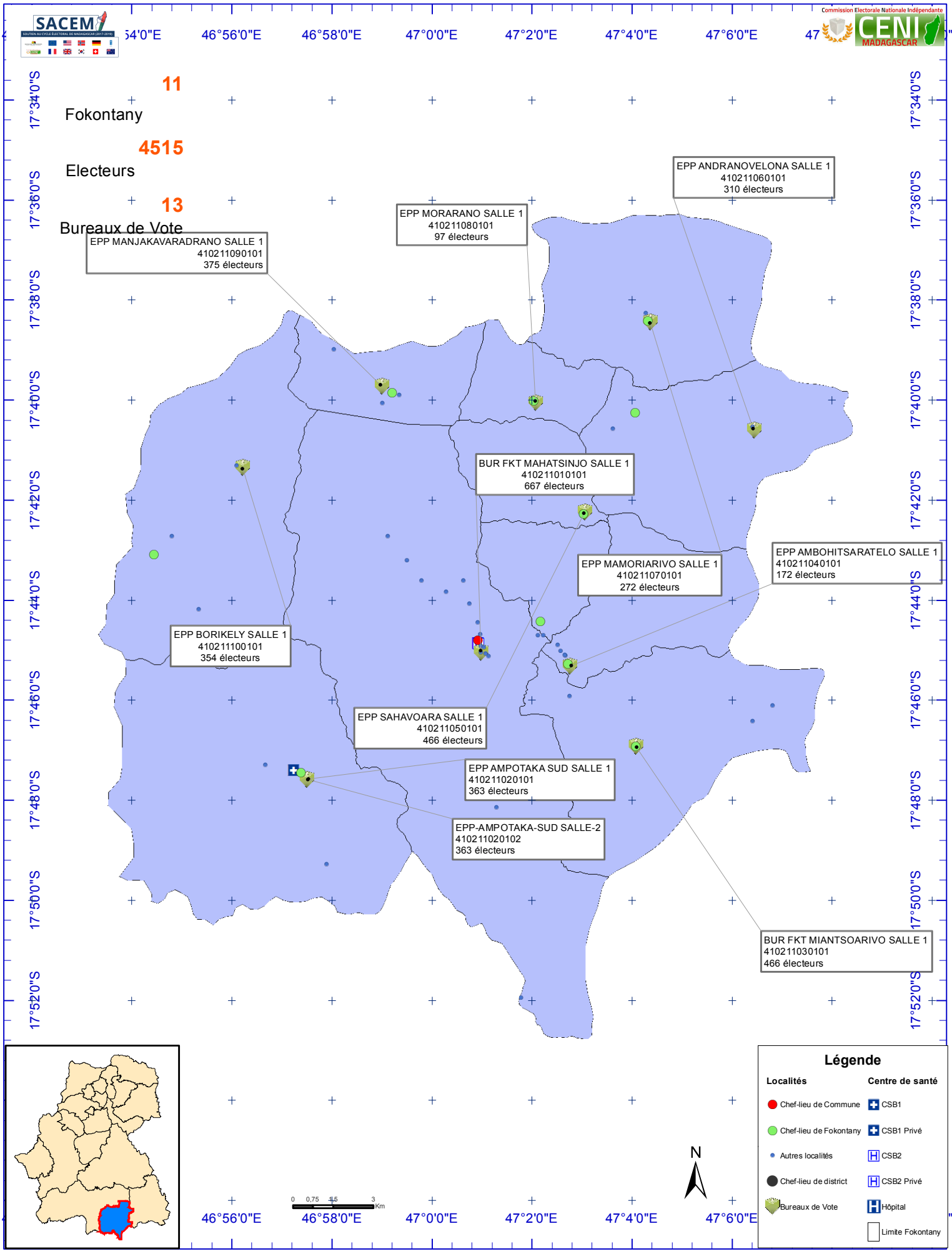


Les limites, frontières, noms indiqués et les désignations utilisées sur cette carte sont donnés à titre purement indicatif. Ils n'engagent nullement l'INSTAT ni n'impliquent aucune approbation ni acceptation du PNUD, du projet SACEM ni d'aucun des partenaires techniques et financiers qui contribuent au basket-funds

**Date de création** 01/11/2018 **Carte N°** 960 **Référence :** R41D404 **Source** INSTAT, SACEM

# MADAGASCAR

Atlas électoral des Bureaux de Vote
Commune de MORAFENO, District de MAEVATANANA

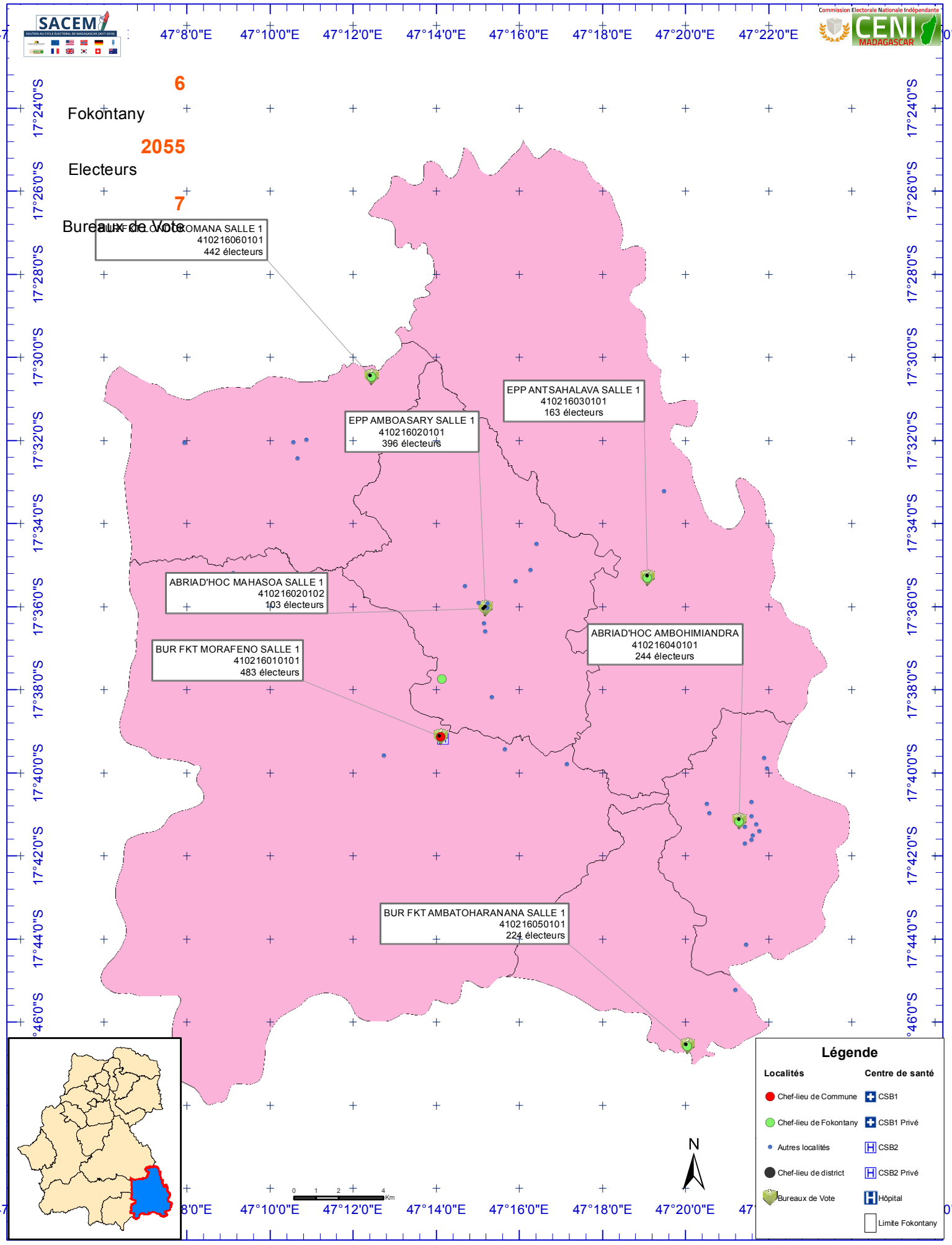


Les limites, frontières, noms indiqués et les désignations utilisées sur cette carte sont donnés à titre purement indicatif. Ils n'engagent nullement l'INSTAT ni n'impliquent aucune approbation ni acceptation du PNUD, du projet SACEM ni d'aucun des partenaires techniques et financiers qui contribuent au basket-funds

**Date de création** 01/11/2018 **Carte N°** 965 **Référence :** R41D404 **Source** INSTAT, SACEM