MADAGASCAR

Atlas électoral des Bureaux de Vote
Commune de IVOHIBE, District de IVOHIBE

10
Fokontany

7397
Electeurs

16
Bureaux de Vote

EPP ANDREAMALAMA
340302040101
441 électeurs

EPP ANGODONGODONA
340302130101
119 électeurs

TRANOMPOKONOLONA IVOHIBE Salle 2
340302020102
639 électeurs

EPP IVOHIBE Salle 1
340302010101
499 électeurs

EPP IVOHIBE Salle 2
340302010102
501 électeurs

EPP NONGOZA I
340302090101
462 électeurs

EPP IVAKY
340302070101
322 électeurs

EPP MAHATSINJO
340302090201
299 électeurs

EPP ANDREABE
340302030101
636 électeurs

EPP ANKAZONIVOLA
340302020201
510 électeurs

EPP VOHIMARY
340302010201
594 électeurs

EPP TSIKOZA ANDRANOVORY
340302080101
478 électeurs

EPP ANTAMBOHOBE I
340302120101
346 électeurs

EPP SANDRANAVY
340302110101
468 électeurs

TRANOMPOKONOLONA IVOHIBE Salle 1
340302020101
636 électeurs

EPP SANDRANAVY I
340302110201
417 électeurs

Légende

Localités	Centre de santé
Chef-lieu de Commune	CSB1
Chef-lieu de Fokontany	CSB1 Privé
Autres localités	CSB2
Chef-lieu de district	CSB2 Privé
Bureaux de Vote	Hôpital
	Limite Fokontany

N

0 1,25 2,5 5 Km

Les limites, frontières, noms indiqués et les désignations utilisées sur cette carte sont donnés à titre purement indicatif. Ils n'engagent nullement l'INSTAT ni n'impliquent aucune approbation ni acceptation du PNUD, du projet SACEM ni d'aucun des partenaires techniques et financiers qui contribuent au basket-funds

Date de création 31/10/2018 **Carte N°** 790 **Référence :** R34D218 **Source** INSTAT, SACEM

MADAGASCAR

Atlas électoral des Bureaux de Vote
Commune de ANTAMBOHOBE, District de IVOHIBE

SACEM

Commission Electorale Nationale Indépendante
CENI MADAGASCAR

7
Fokontany

3940
Electeurs

9
Bureaux de Vote

EPP BEBIBY
340301070201
302 électeurs

EPP BEHASY
340301010201
266 électeurs

EPP MAHATSINJOROA
340301070101
353 électeurs

EPP TANAMBAO
340301020101
306 électeurs

EPP BEKOFAFA
340301100101
582 électeurs

EPP LAPAY
340301060101
596 électeurs

EPP ANTAMBOHOBE
340301010101
643 électeurs

EPP BEFONDRANO
340301040101
428 électeurs

EPP FIERENANA
340301030101
464 électeurs

N

0 1 2 4 Km

Légende

Localités	Centre de santé
Chef-lieu de Commune	CSB1
Chef-lieu de Fokontany	CSB1 Privé
Autres localités	CSB2
Chef-lieu de district	CSB2 Privé
Bureaux de Vote	Hôpital
	Limite Fokontany

Les limites, frontières, noms indiqués et les désignations utilisées sur cette carte sont donnés à titre purement indicatif. Ils n'engagent nullement l'INSTAT ni n'impliquent aucune approbation ni acceptation du PNUD, du projet SACEM ni d'aucun des partenaires techniques et financiers qui contribuent au basket-funds

Date de création 31/10/2018 **Carte N°** 788 **Référence :** R34D218 **Source** INSTAT, SACEM

MADAGASCAR

Atlas électoral des Bureaux de Vote
Commune de MAROPAIKA, District de IVOHIBE

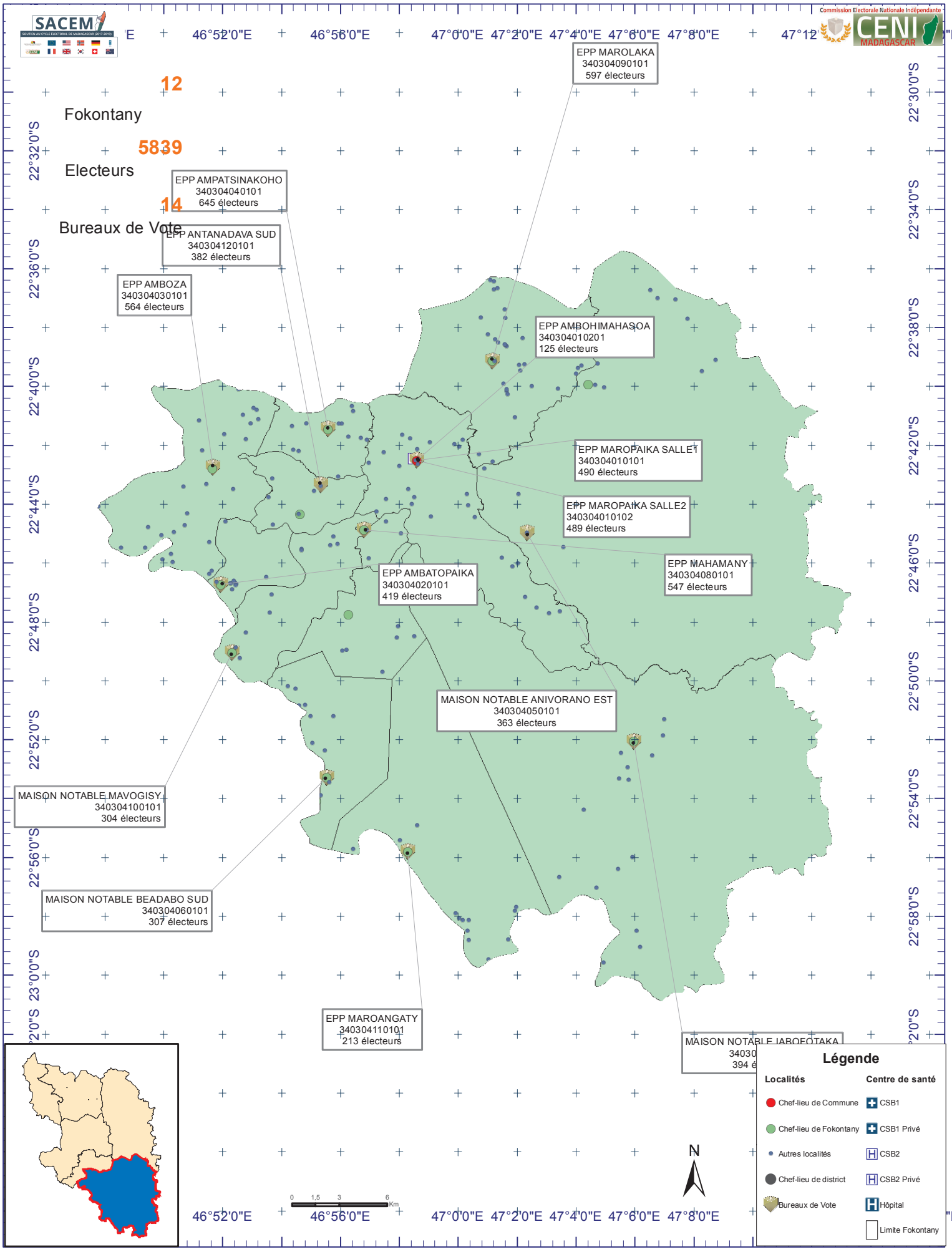

Les limites, frontières, noms indiqués et les désignations utilisées sur cette carte sont donnés à titre purement indicatif. Ils n'engagent nullement l'INSTAT ni n'impliquent aucune approbation ni acceptation du PNUD, du projet SACEM ni d'aucun des partenaires techniques et financiers qui contribuent au basket-funds

Date de création 31/10/2018 **Carte N°** 793 **Référence :** R34D218 **Source** INSTAT, SACEM

MADAGASCAR

Atlas électoral des Bureaux de Vote
Commune de IVONGO, District de IVOHIBE

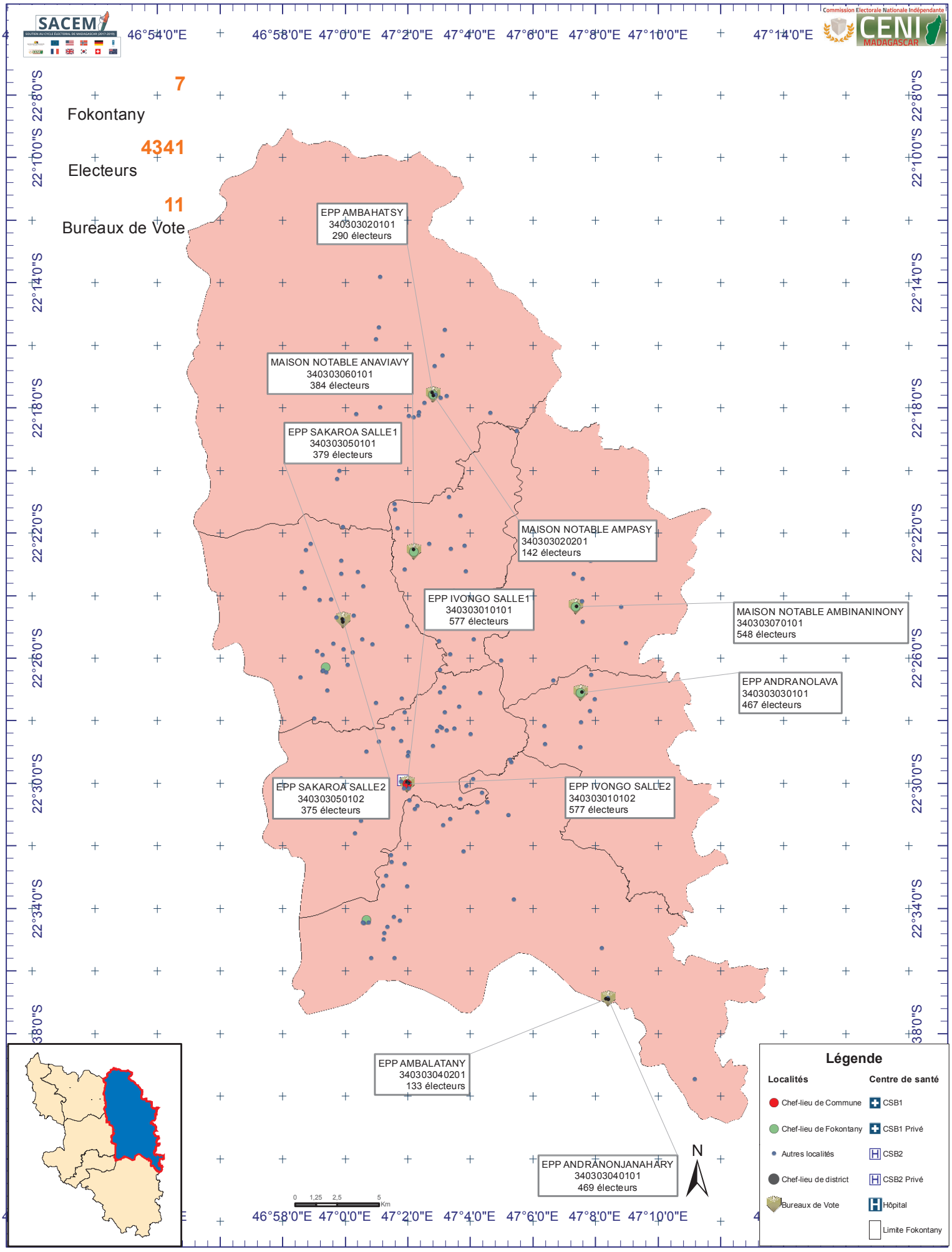

Les limites, frontières, noms indiqués et les désignations utilisées sur cette carte sont donnés à titre purement indicatif. Ils n'engagent nullement l'INSTAT ni n'impliquent aucune approbation ni acceptation du PNUD, du projet SACEM ni d'aucun des partenaires techniques et financiers qui contribuent au basket-funds

Date de création 31/10/2018 **Carte N°** 792 **Référence :** R34D218 **Source** INSTAT, SACEM

MADAGASCAR

Atlas électoral des Bureaux de Vote
Commune de ANTARAMENA, District de IVOHIBE

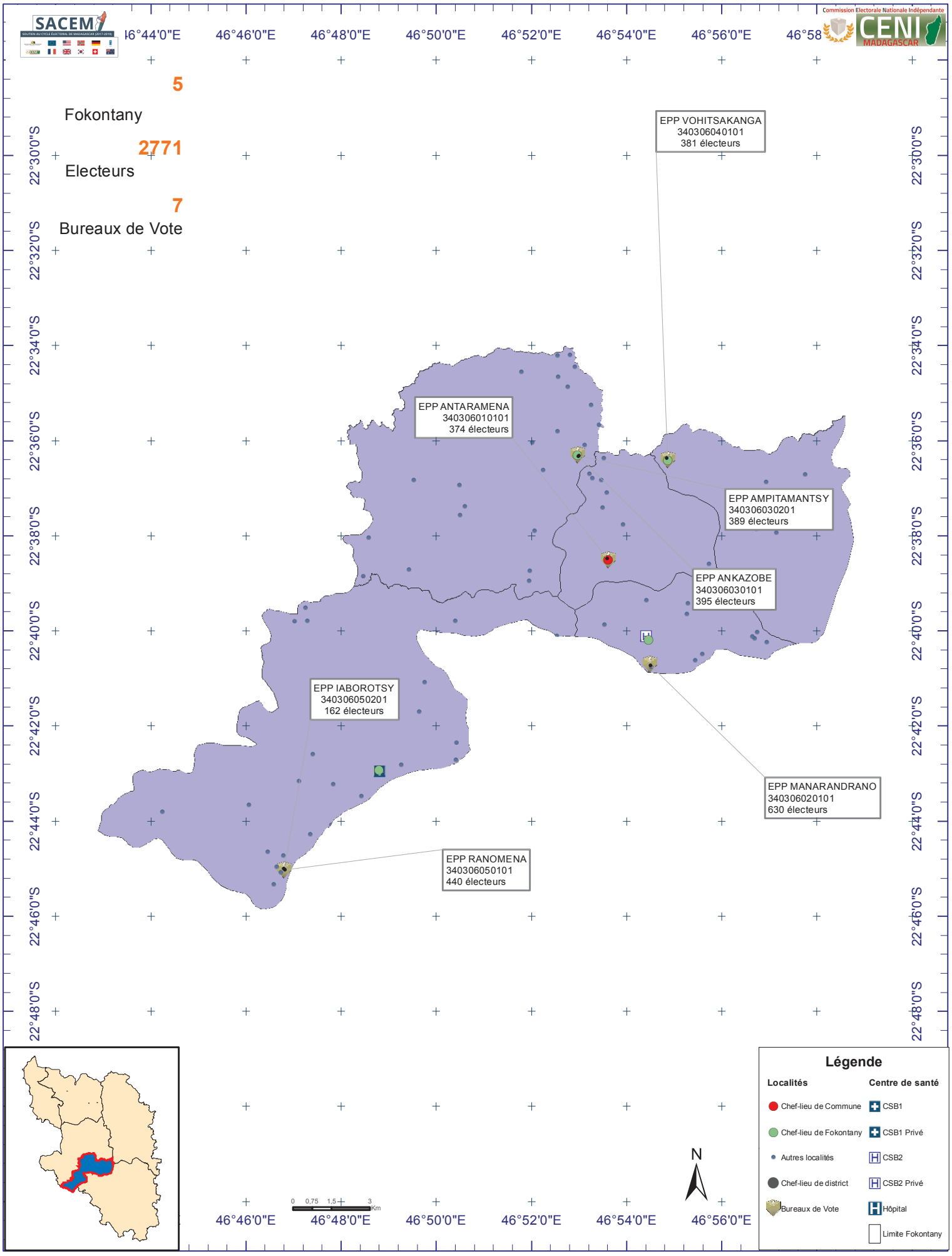

Les limites, frontières, noms indiqués et les désignations utilisées sur cette carte sont donnés à titre purement indicatif. Ils n'engagent nullement l'INSTAT ni n'impliquent aucune approbation ni acceptation du PNUD, du projet SACEM ni d'aucun des partenaires techniques et financiers qui contribuent au basket-funds

Date de création 31/10/2018 **Carte N°** 791 **Référence :** R34D218 **Source** INSTAT, SACEM

MADAGASCAR

Atlas électoral des Bureaux de Vote
Commune de KOTIPA, District de IVOHIBE

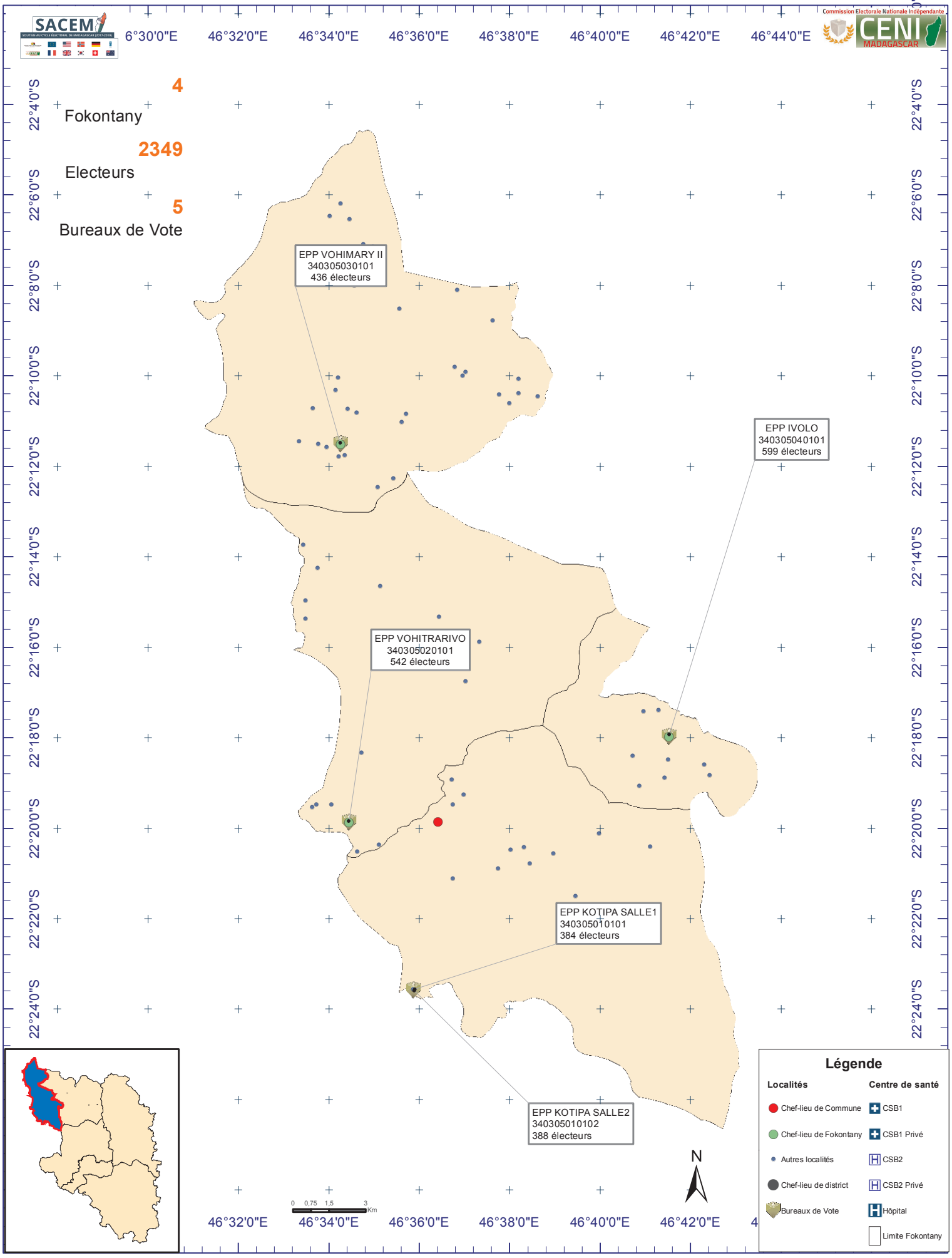

Les limites, frontières, noms indiqués et les désignations utilisées sur cette carte sont donnés à titre purement indicatif. Ils n'engagent nullement l'INSTAT ni n'impliquent aucune approbation ni acceptation du PNUD, du projet SACEM ni d'aucun des partenaires techniques et financiers qui contribuent au basket-funds

Date de création 31/10/2018 **Carte N°** 789 **Référence :** R34D218 **Source** INSTAT, SACEM