MADAGASCAR

Atlas électoral des Bureaux de Vote
Commune de BENONOKY, District de BENENITRA

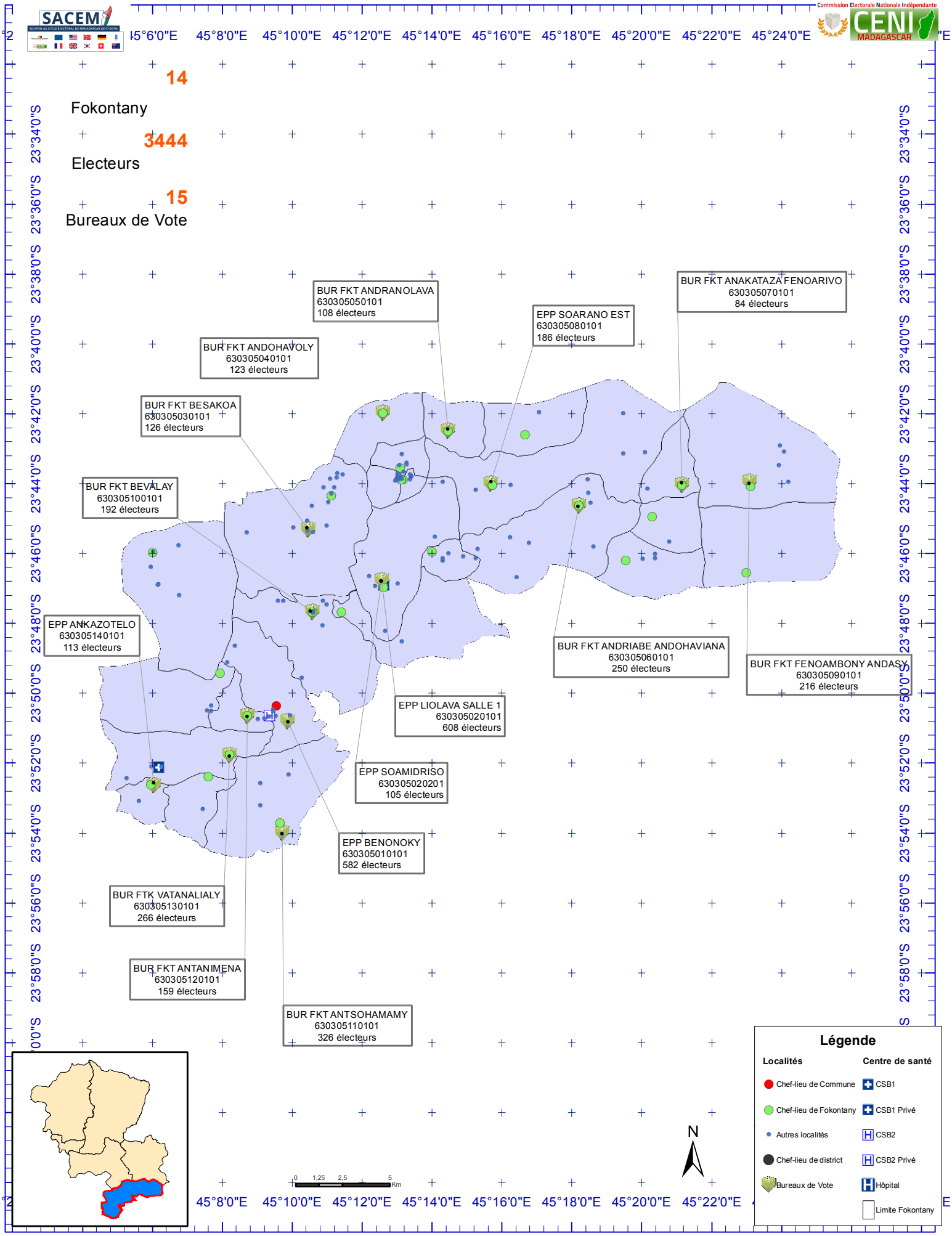

Les limites, frontières, noms indiqués et les désignations utilisées sur cette carte sont donnés à titre purement indicatif. Ils n'engagent nullement l'INSTAT ni n'impliquent aucune approbation ni acceptation du PNUD, du projet SACEM ni d'aucun des partenaires techniques et financiers qui contribuent au basket-funds

Date de création 01/11/2018 **Carte N°** 1726 **Référence :** R63D521 **Source** INSTAT, SACEM

MADAGASCAR

Atlas électoral des Bureaux de Vote
Commune de AMBALAVATO, District de BENENITRA

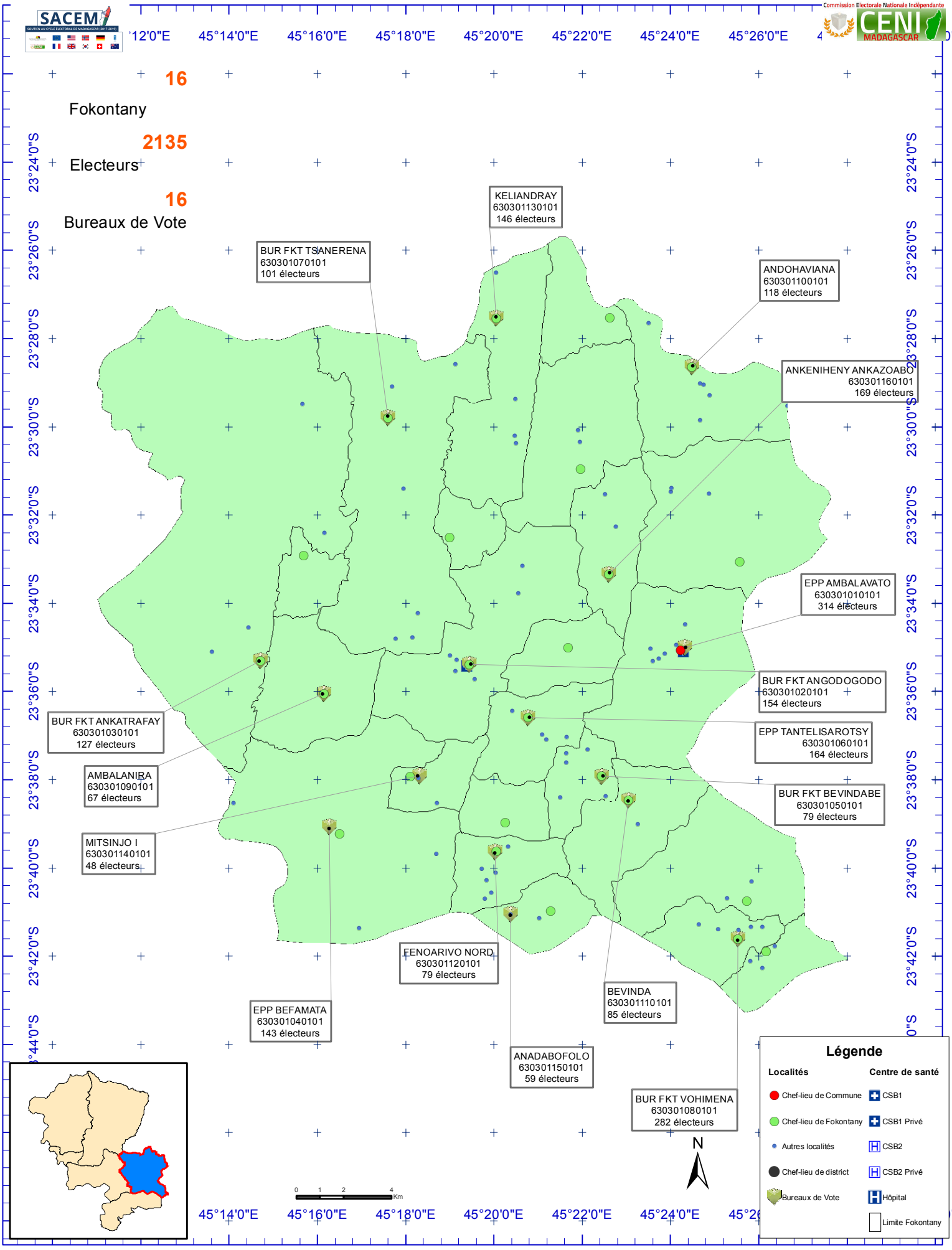

Les limites, frontières, noms indiqués et les désignations utilisées sur cette carte sont donnés à titre purement indicatif. Ils n'engagent nullement l'INSTAT ni n'impliquent aucune approbation ni acceptation du PNUD, du projet SACEM ni d'aucun des partenaires techniques et financiers qui contribuent au basket-funds

Date de création 01/11/2018 **Carte N°** 1721 **Référence :** R63D521 **Source** INSTAT, SACEM

MADAGASCAR

Atlas électoral des Bureaux de Vote
Commune de BENENITRA, District de BENENITRA

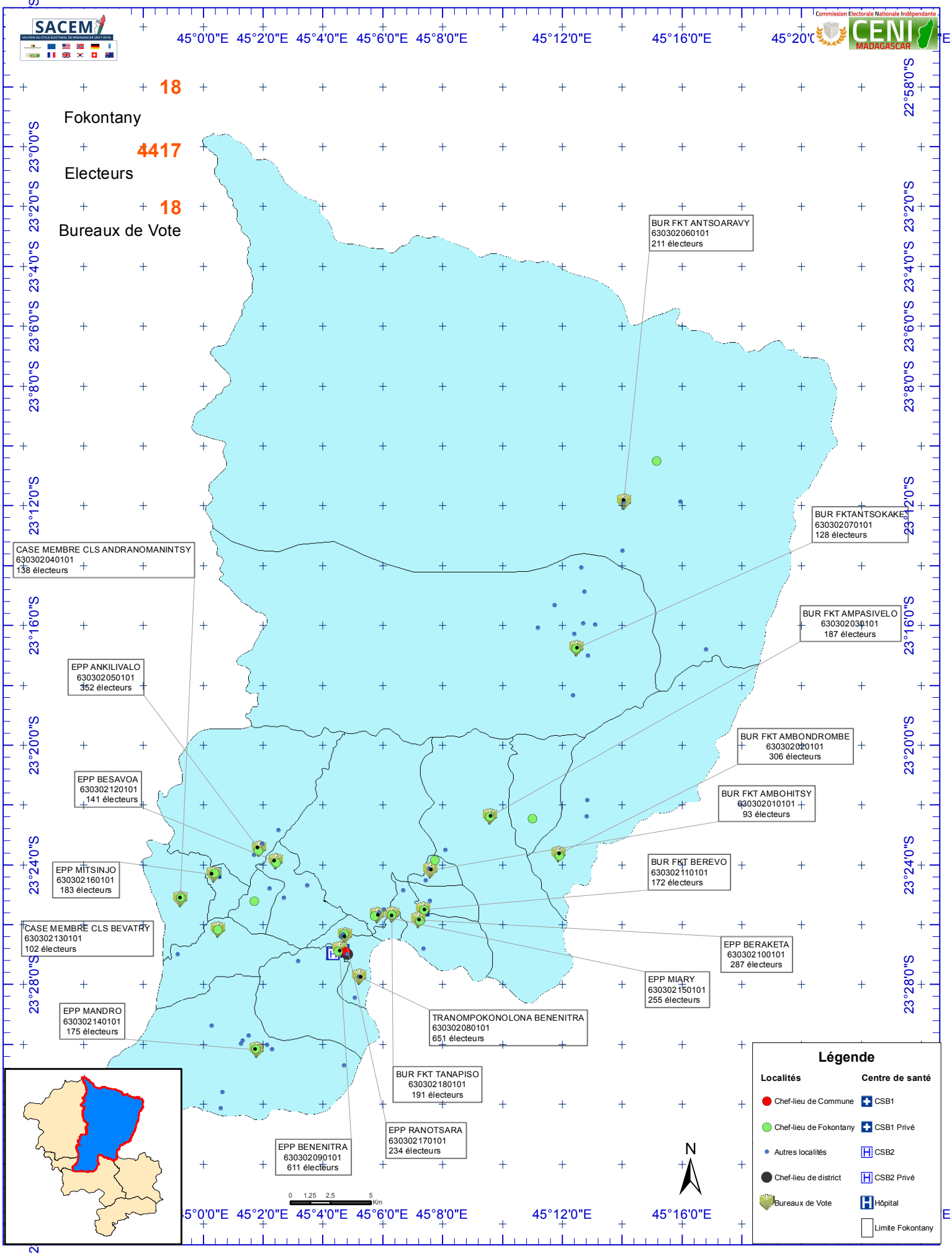

Les limites, frontières, noms indiqués et les désignations utilisées sur cette carte sont donnés à titre purement indicatif. Ils n'engagent nullement l'INSTAT ni n'impliquent aucune approbation ni acceptation du PNUD, du projet SACEM ni d'aucun des partenaires techniques et financiers qui contribuent au basket-funds

Date de création 01/11/2018 **Carte N°** 1722 **Référence :** R63D521 **Source** INSTAT, SACEM

MADAGASCAR

Atlas électoral des Bureaux de Vote
Commune de EHARA, District de BENENITRA

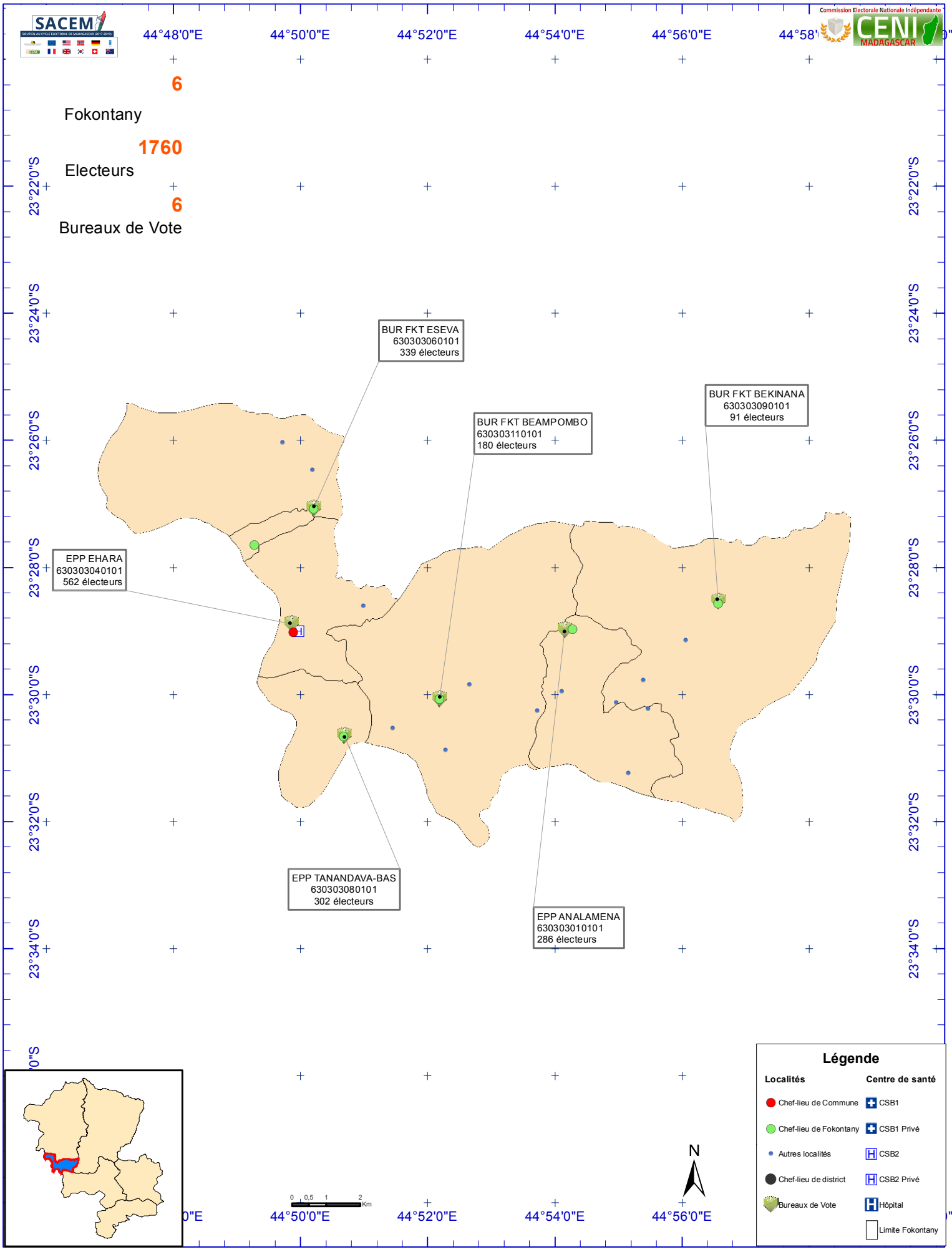

Les limites, frontières, noms indiqués et les désignations utilisées sur cette carte sont donnés à titre purement indicatif. Ils n'engagent nullement l'INSTAT ni n'impliquent aucune approbation ni acceptation du PNUD, du projet SACEM ni d'aucun des partenaires techniques et financiers qui contribuent au basket-funds

Date de création 01/11/2018 **Carte N°** 1723 **Référence :** R63D521 **Source** INSTAT, SACEM

MADAGASCAR

Atlas électoral des Bureaux de Vote
Commune de ANKILIMARY, District de BENENITRA

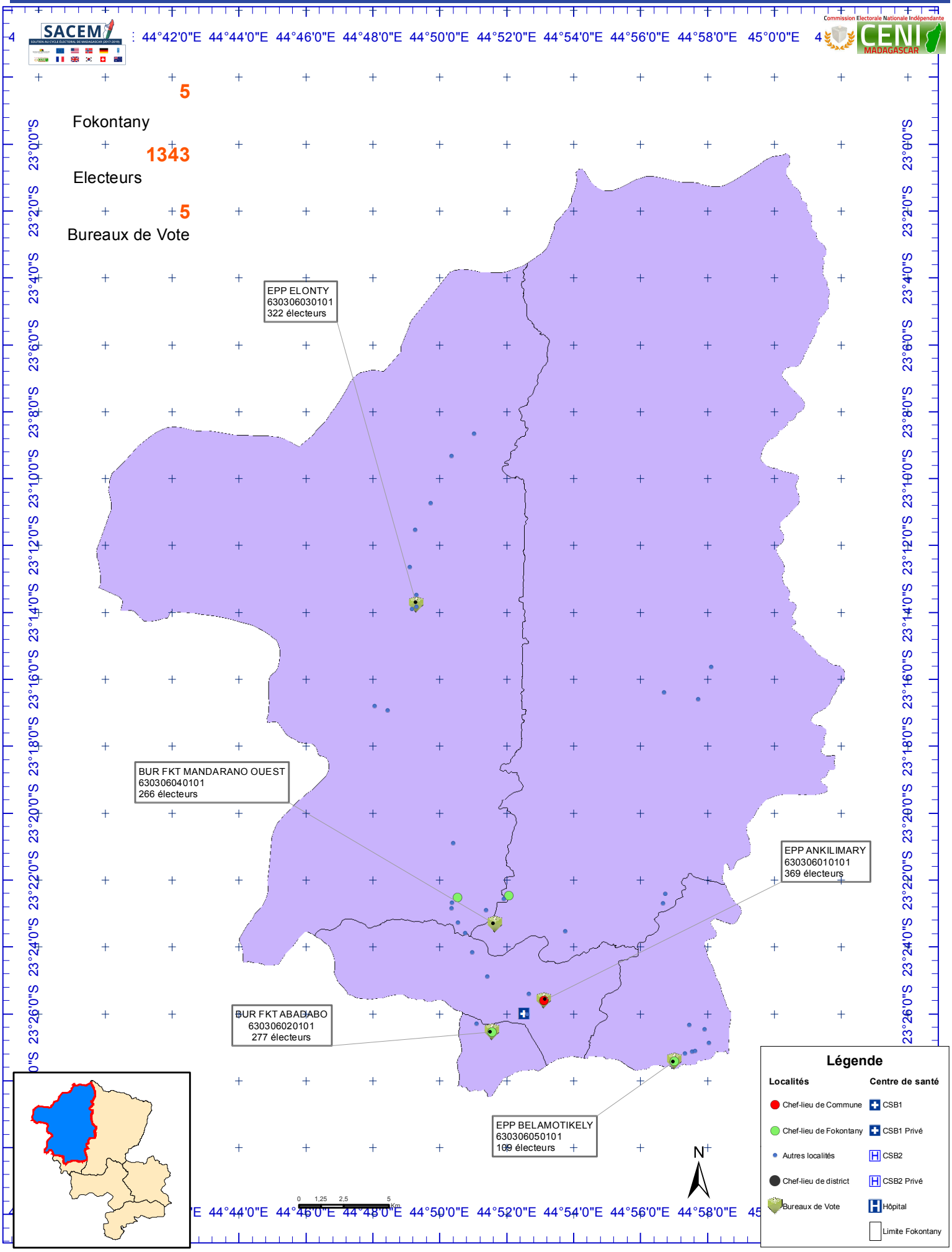

Les limites, frontières, noms indiqués et les désignations utilisées sur cette carte sont donnés à titre purement indicatif. Ils n'engagent nullement l'INSTAT ni n'impliquent aucune approbation ni acceptation du PNUD, du projet SACEM ni d'aucun des partenaires techniques et financiers qui contribuent au basket-funds

Date de création 01/11/2018 **Carte N°** 1724 **Référence :** R63D521 **Source** INSTAT, SACEM

MADAGASCAR

Atlas électoral des Bureaux de Vote
Commune de IANAPERA, District de BENENITRA

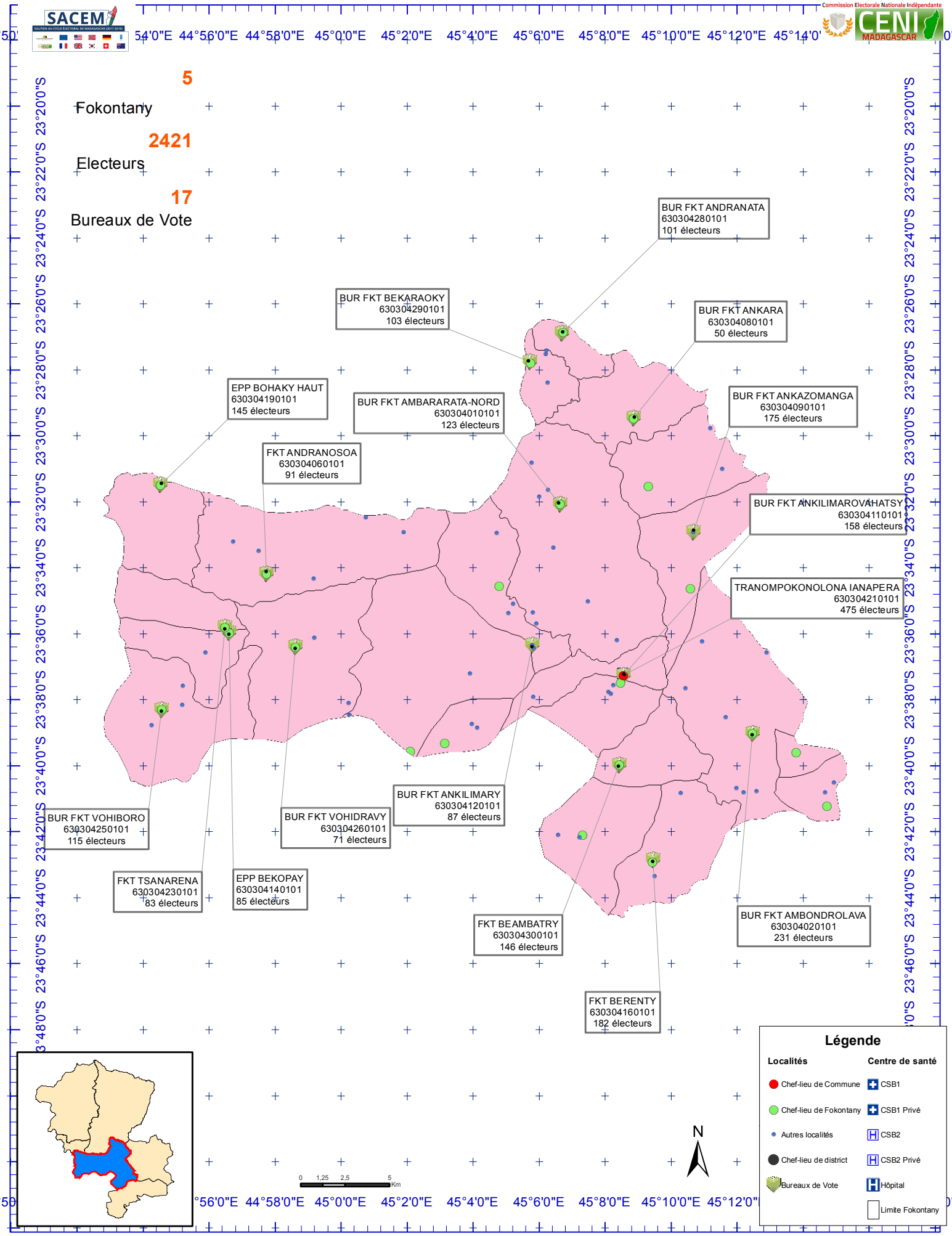

Les limites, frontières, noms indiqués et les désignations utilisées sur cette carte sont donnés à titre purement indicatif. Ils n'engagent nullement l'INSTAT ni n'impliquent aucune approbation ni acceptation du PNUD, du projet SACEM ni d'aucun des partenaires techniques et financiers qui contribuent au basket-funds

Date de création 01/11/2018 **Carte N°** 1725 **Référence :** R63D521 **Source** INSTAT, SACEM