MADAGASCAR

Atlas électoral des Bureaux de Vote
Commune de BEMARIVO ANKIRONDRO, District de BELO SUR TSIRIBIHINA

8
Fokontany

2595
Electeurs

8
Bureaux de Vote

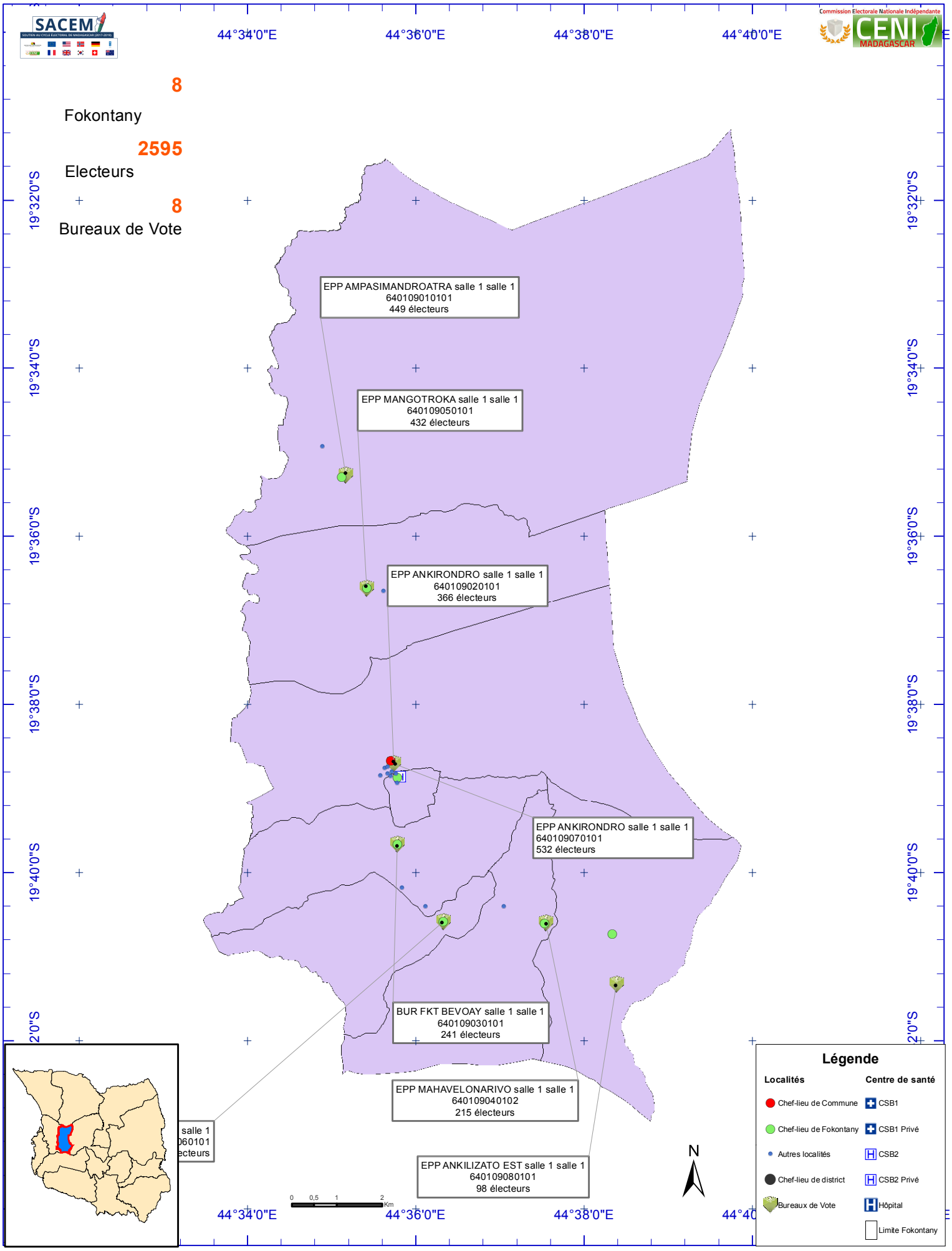

Les limites, frontières, noms indiqués et les désignations utilisées sur cette carte sont donnés à titre purement indicatif. Ils n'engagent nullement l'INSTAT ni n'impliquent aucune approbation ni acceptation du PNUD, du projet SACEM ni d'aucun des partenaires techniques et financiers qui contribuent au basket-funds

Date de création 02/11/2018 **Carte N°** 1762 **Référence :** **Source** INSTAT, SACEM

MADAGASCAR

Atlas électoral des Bureaux de Vote
Commune de BELO SUR TSIRIBIHINA, District de BELO SUR TSIRIBIHINA

22
Fokontany

3349
Electeurs

10
Bureaux de Vote

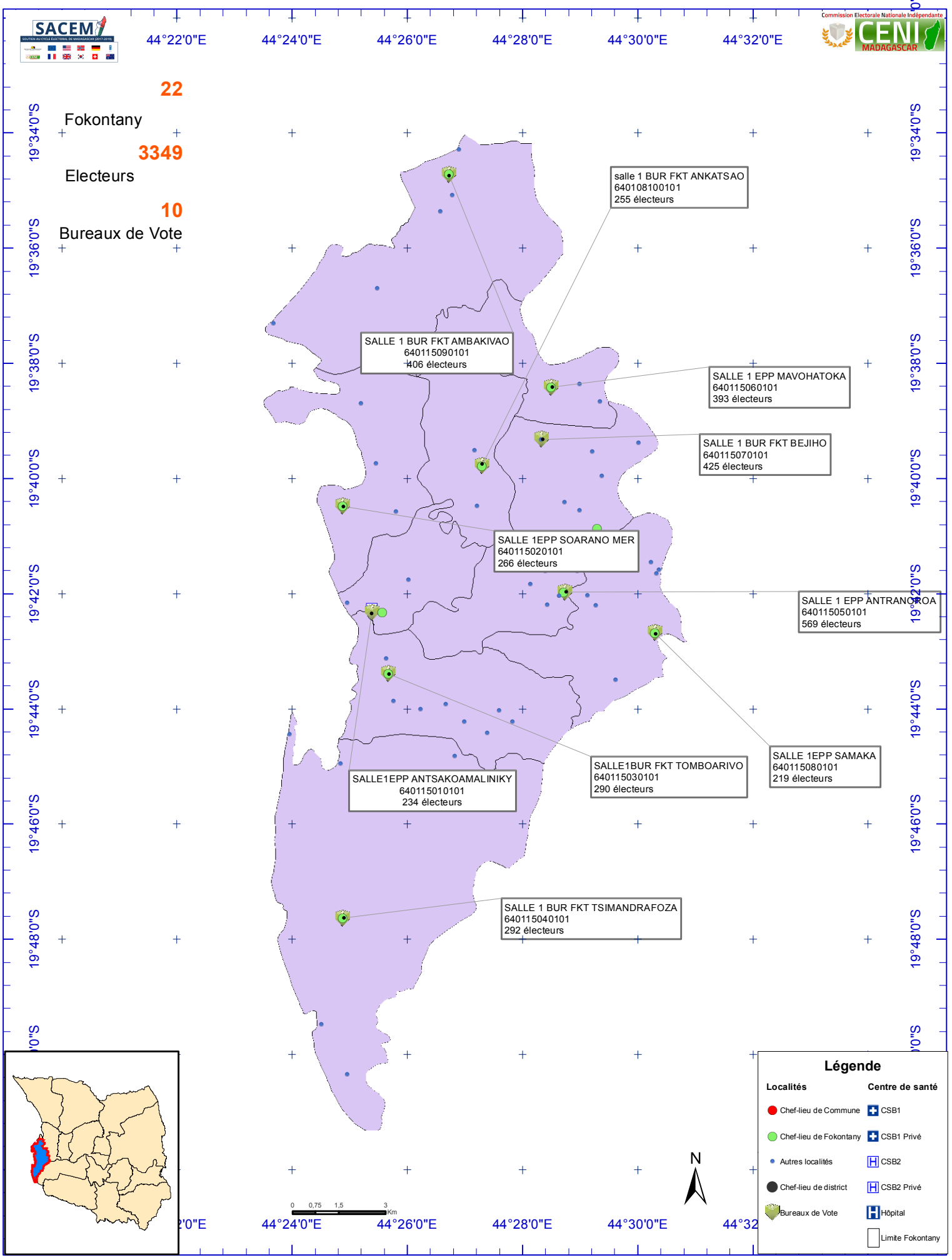

Les limites, frontières, noms indiqués et les désignations utilisées sur cette carte sont donnés à titre purement indicatif. Ils n'engagent nullement l'INSTAT ni n'impliquent aucune approbation ni acceptation du PNUD, du projet SACEM ni d'aucun des partenaires techniques et financiers qui contribuent au basket-funds

Date de création 02/11/2018 **Carte N°** 1761 **Référence :** **Source** INSTAT, SACEM

MADAGASCAR

Atlas électoral des Bureaux de Vote
Commune de TSIMAFANA, District de BELO SUR TSIRIBIHINA

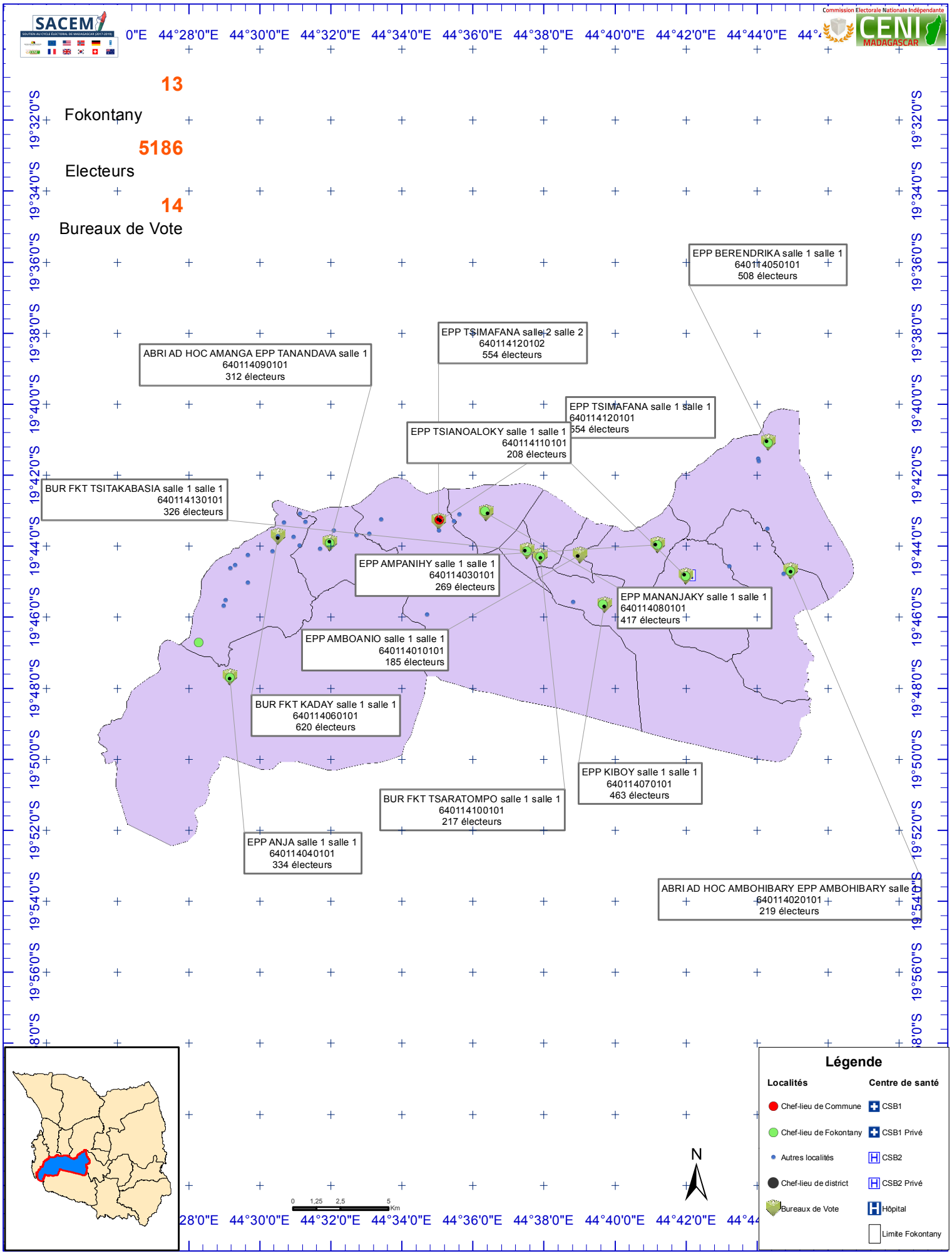

Les limites, frontières, noms indiqués et les désignations utilisées sur cette carte sont donnés à titre purement indicatif. Ils n'engagent nullement l'INSTAT ni n'impliquent aucune approbation ni acceptation du PNUD, du projet SACEM ni d'aucun des partenaires techniques et financiers qui contribuent au basket-funds

Date de création 02/11/2018 **Carte N°** 1767 **Référence :** **Source** INSTAT, SACEM

MADAGASCAR

Atlas électoral des Bureaux de Vote
Commune de TSARAOTANA, District de BELO SUR TSIRIBIHINA

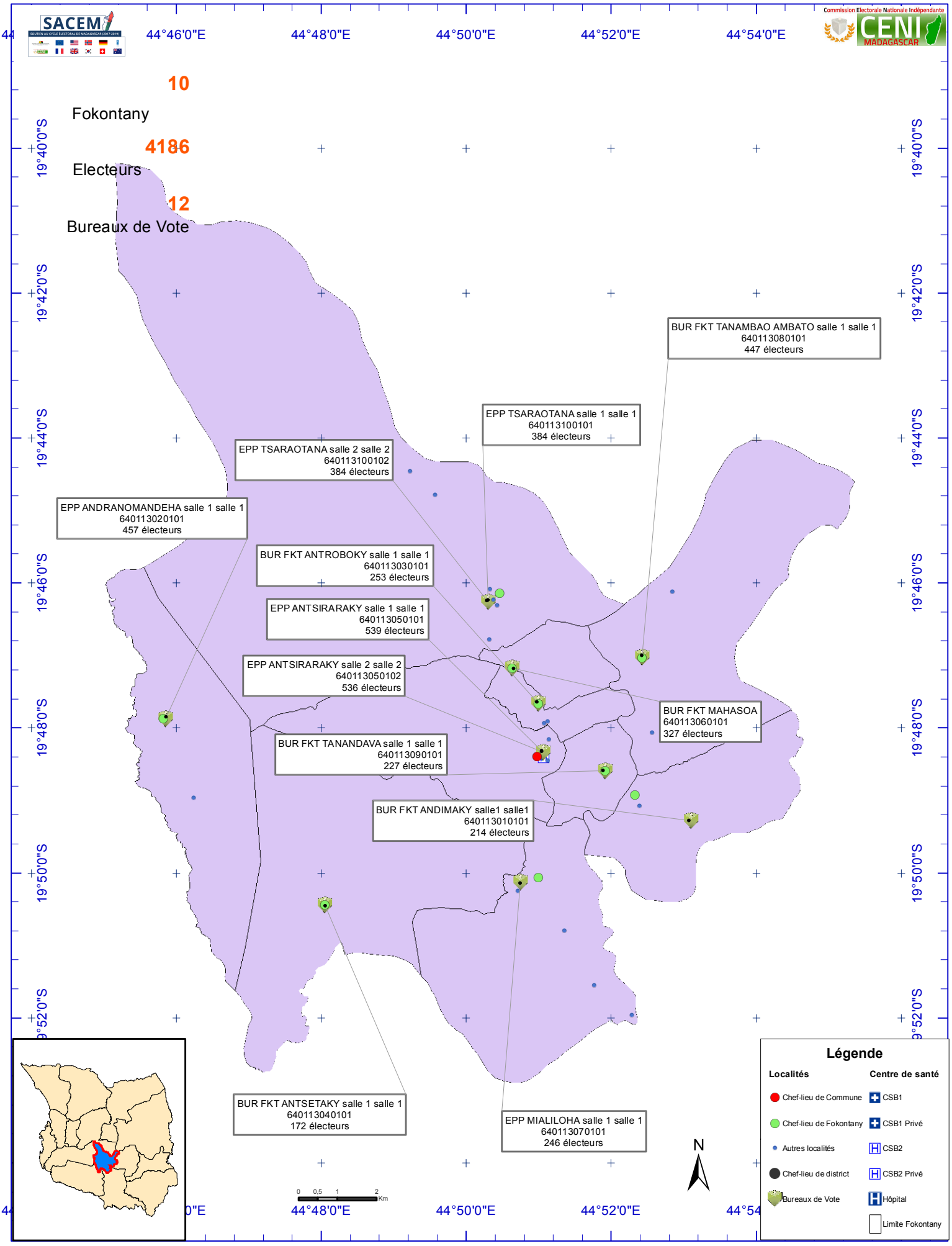

Les limites, frontières, noms indiqués et les désignations utilisées sur cette carte sont donnés à titre purement indicatif. Ils n'engagent nullement l'INSTAT ni n'impliquent aucune approbation ni acceptation du PNUD, du projet SACEM ni d'aucun des partenaires techniques et financiers qui contribuent au basket-funds

Date de création 02/11/2018 **Carte N°** 1766 **Référence :** **Source** INSTAT, SACEM

MADAGASCAR

Atlas électoral des Bureaux de Vote
Commune de BEREVO, District de BELO SUR TSIRIBIHINA

22
Fokontany

2564
Electeurs

9
Bureaux de Vote

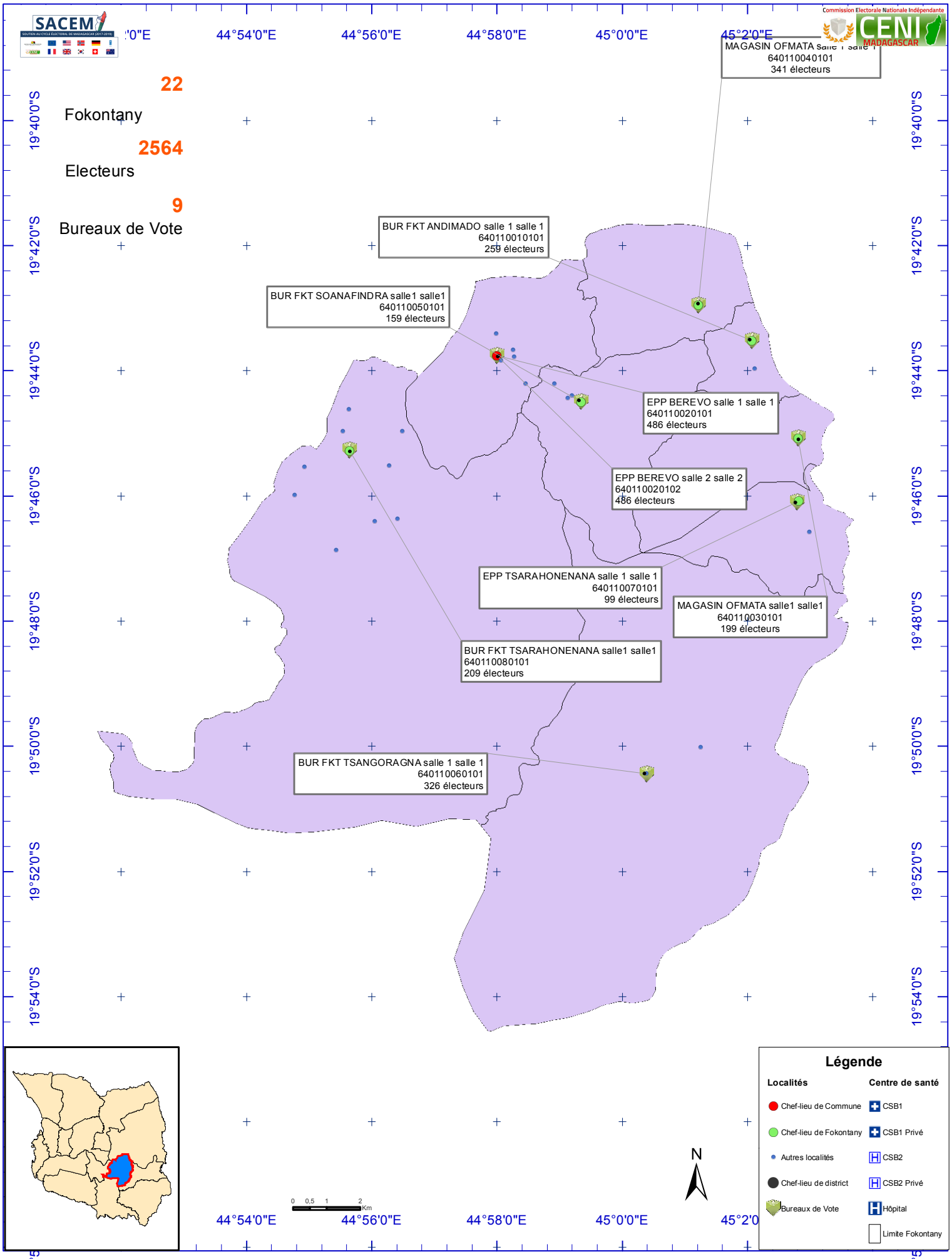

Les limites, frontières, noms indiqués et les désignations utilisées sur cette carte sont donnés à titre purement indicatif. Ils n'engagent nullement l'INSTAT ni n'impliquent aucune approbation ni acceptation du PNUD, du projet SACEM ni d'aucun des partenaires techniques et financiers qui contribuent au basket-funds

Date de création 02/11/2018 **Carte N°** 1763 **Référence :** **Source** INSTAT, SACEM

MADAGASCAR

Atlas électoral des Bureaux de Vote
Commune de ANKORROROKY, District de BELO SUR TSIRIBIHINA

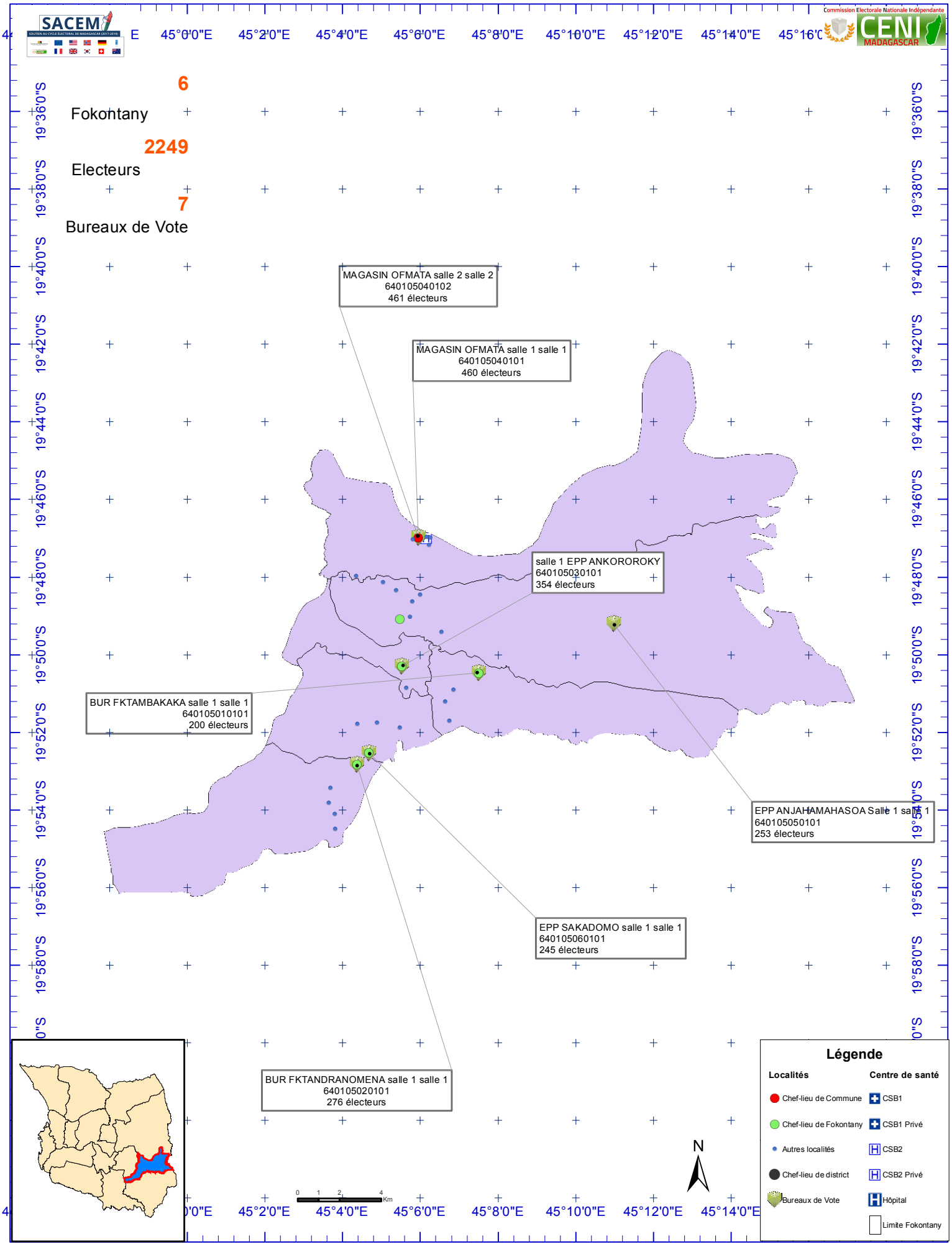

Les limites, frontières, noms indiqués et les désignations utilisées sur cette carte sont donnés à titre purement indicatif. Ils n'engagent nullement l'INSTAT ni n'impliquent aucune approbation ni acceptation du PNUD, du projet SACEM ni d'aucun des partenaires techniques et financiers qui contribuent au basket-funds

Date de création 02/11/2018 **Carte N°** 1757 **Référence :** **Source** INSTAT, SACEM

MADAGASCAR

Atlas électoral des Bureaux de Vote
Commune de BELINTA, District de BELO SUR TSIRIBIHINA

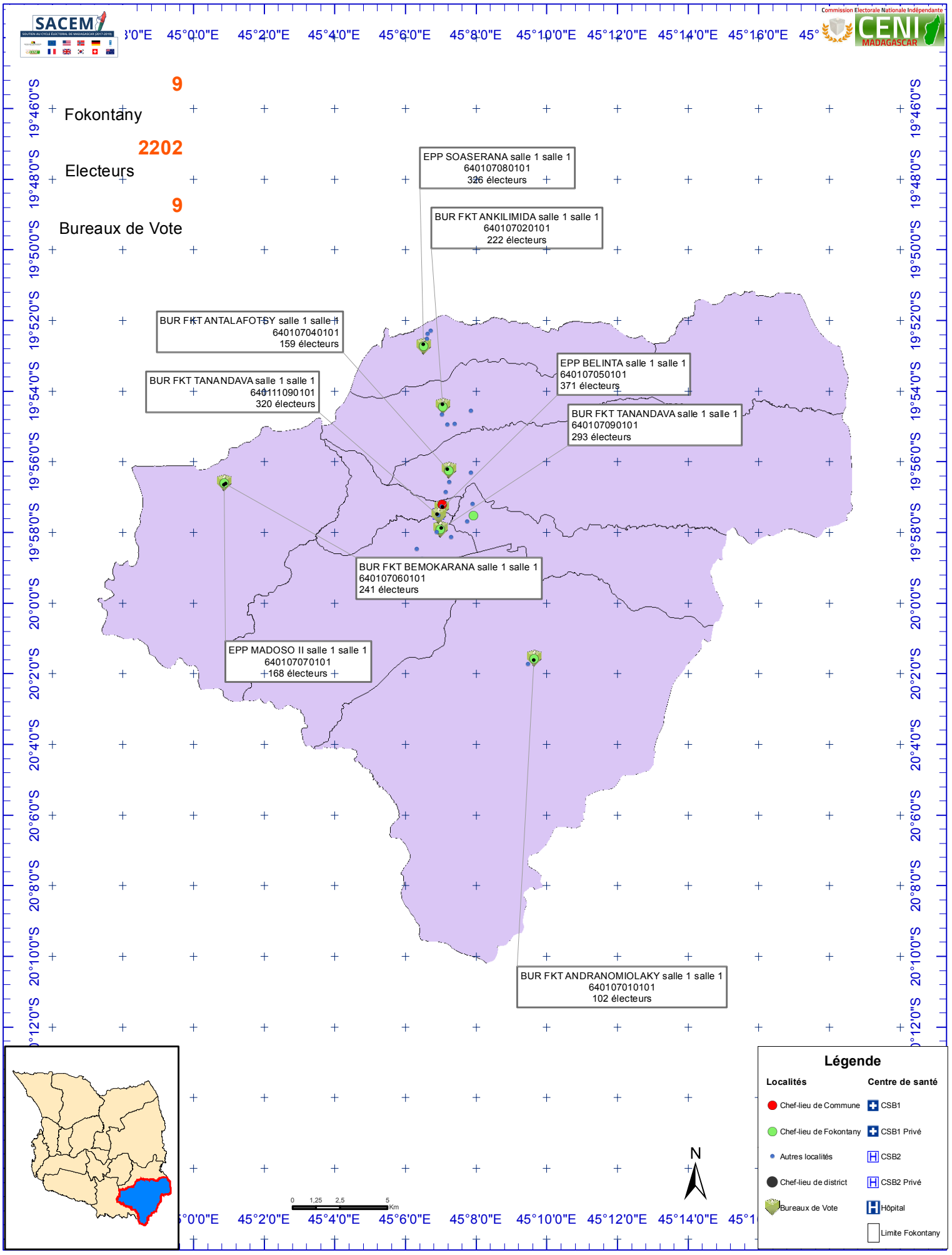

Les limites, frontières, noms indiqués et les désignations utilisées sur cette carte sont donnés à titre purement indicatif. Ils n'engagent nullement l'INSTAT ni n'impliquent aucune approbation ni acceptation du PNUD, du projet SACEM ni d'aucun des partenaires techniques et financiers qui contribuent au basket-funds

Date de création 02/11/2018 **Carte N°** 1759 **Référence :** **Source** INSTAT, SACEM

MADAGASCAR

Atlas électoral des Bureaux de Vote
Commune de ANTSOHA, District de BELO SUR TSIRIBIHINA

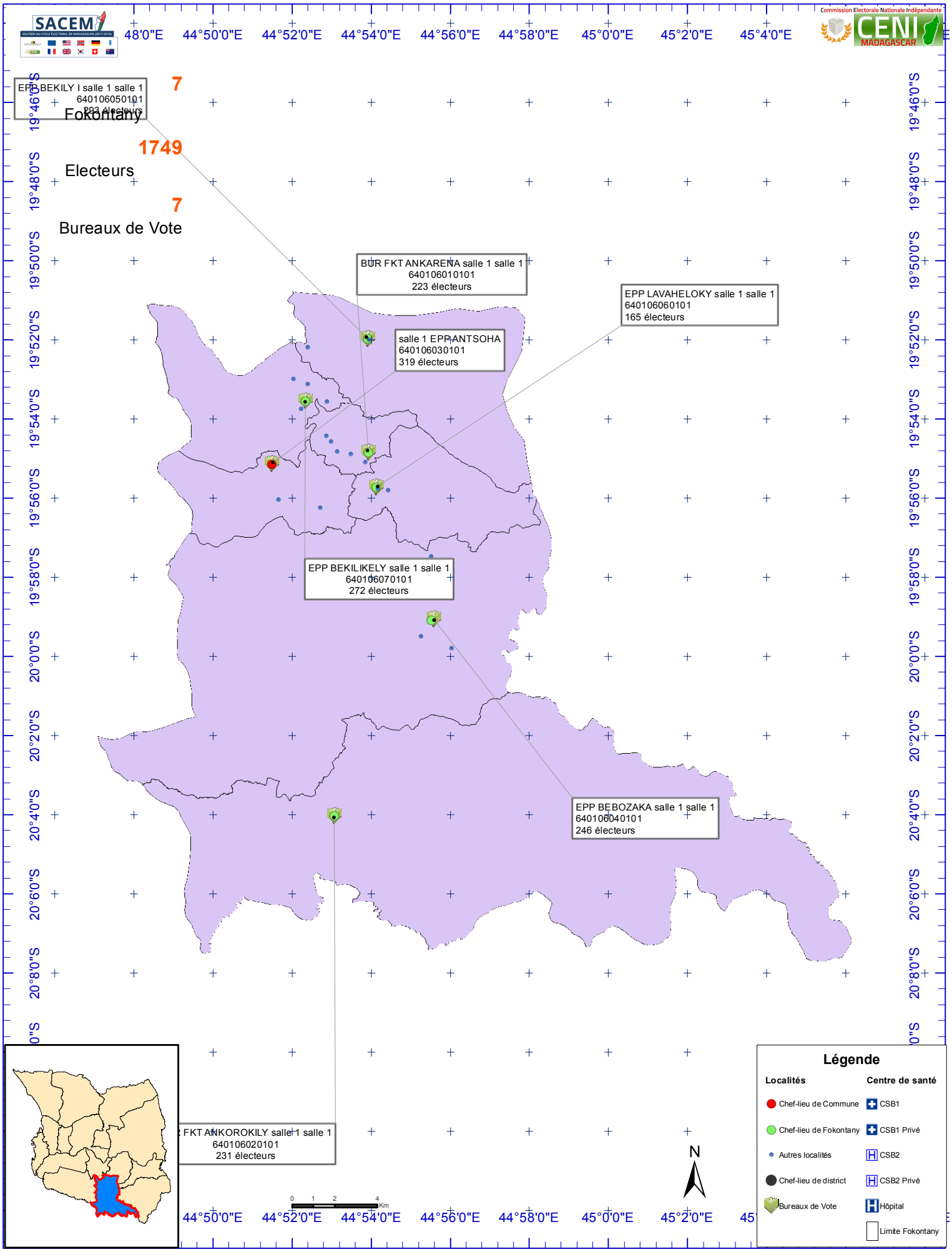

Les limites, frontières, noms indiqués et les désignations utilisées sur cette carte sont donnés à titre purement indicatif. Ils n'engagent nullement l'INSTAT ni n'impliquent aucune approbation ni acceptation du PNUD, du projet SACEM ni d'aucun des partenaires techniques et financiers qui contribuent au basket-funds

Date de création 02/11/2018 **Carte N°** 1758 **Référence :** **Source** INSTAT, SACEM

MADAGASCAR

Atlas électoral des Bureaux de Vote
Commune de BEROBOKA, District de BELO SUR TSIRIBIHINA

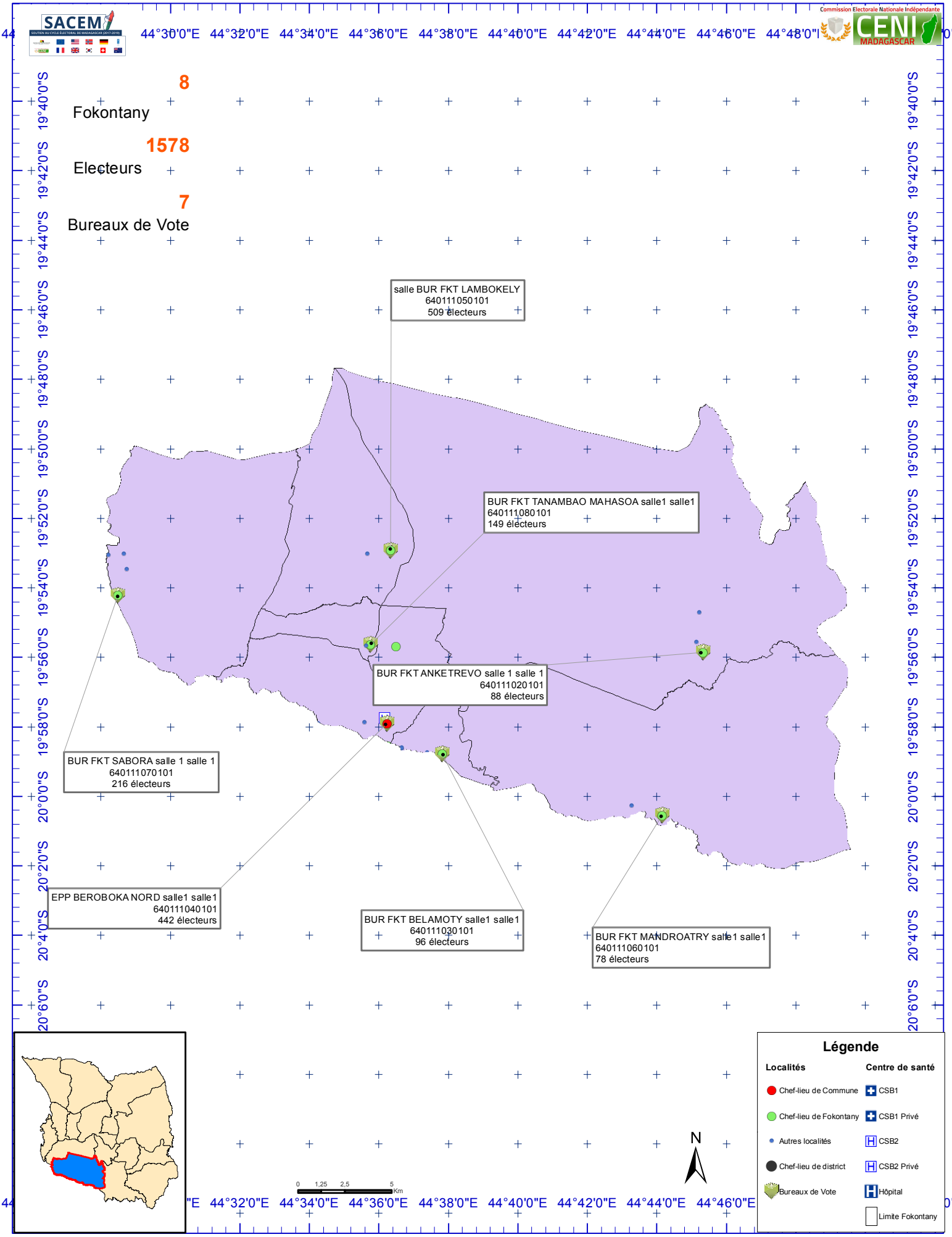

Les limites, frontières, noms indiqués et les désignations utilisées sur cette carte sont donnés à titre purement indicatif. Ils n'engagent nullement l'INSTAT ni n'impliquent aucune approbation ni acceptation du PNUD, du projet SACEM ni d'aucun des partenaires techniques et financiers qui contribuent au basket-funds

Date de création 02/11/2018 **Carte N°** 1764 **Référence :** **Source** INSTAT, SACEM

MADAGASCAR

Atlas électoral des Bureaux de Vote
Commune de ABOALIMENA, District de BELO SUR TSIRIBIHINA

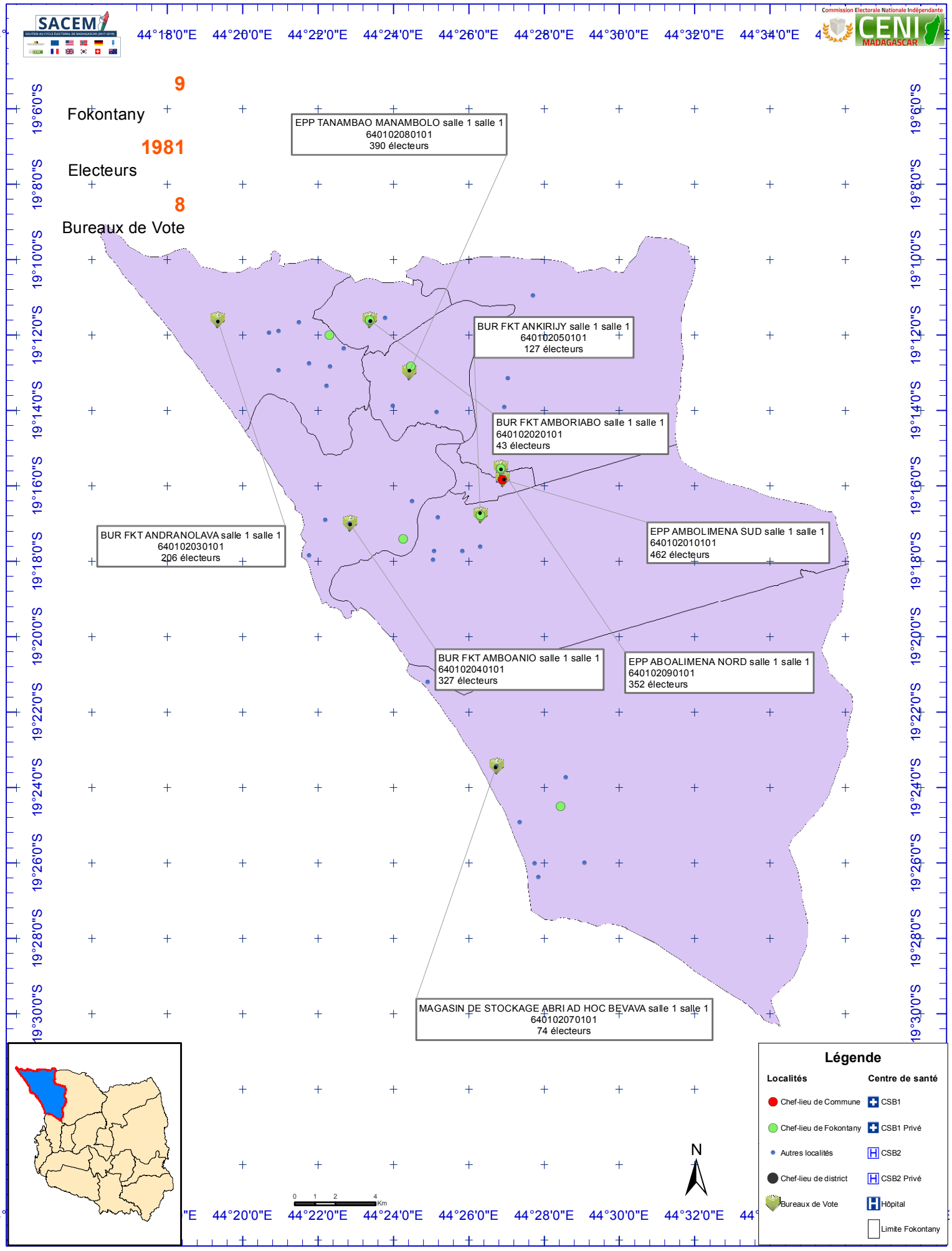

Les limites, frontières, noms indiqués et les désignations utilisées sur cette carte sont donnés à titre purement indicatif. Ils n'engagent nullement l'INSTAT ni n'impliquent aucune approbation ni acceptation du PNUD, du projet SACEM ni d'aucun des partenaires techniques et financiers qui contribuent au basket-funds

Date de création 02/11/2018 **Carte N°** 1753 **Référence :** **Source** INSTAT, SACEM

MADAGASCAR

Atlas électoral des Bureaux de Vote
Commune de ANDIMAKY MANAMBOLO, District de BELO SUR TSIRIBIHINA

12
Fokontany

2064
Electeurs

11
Bureaux de Vote

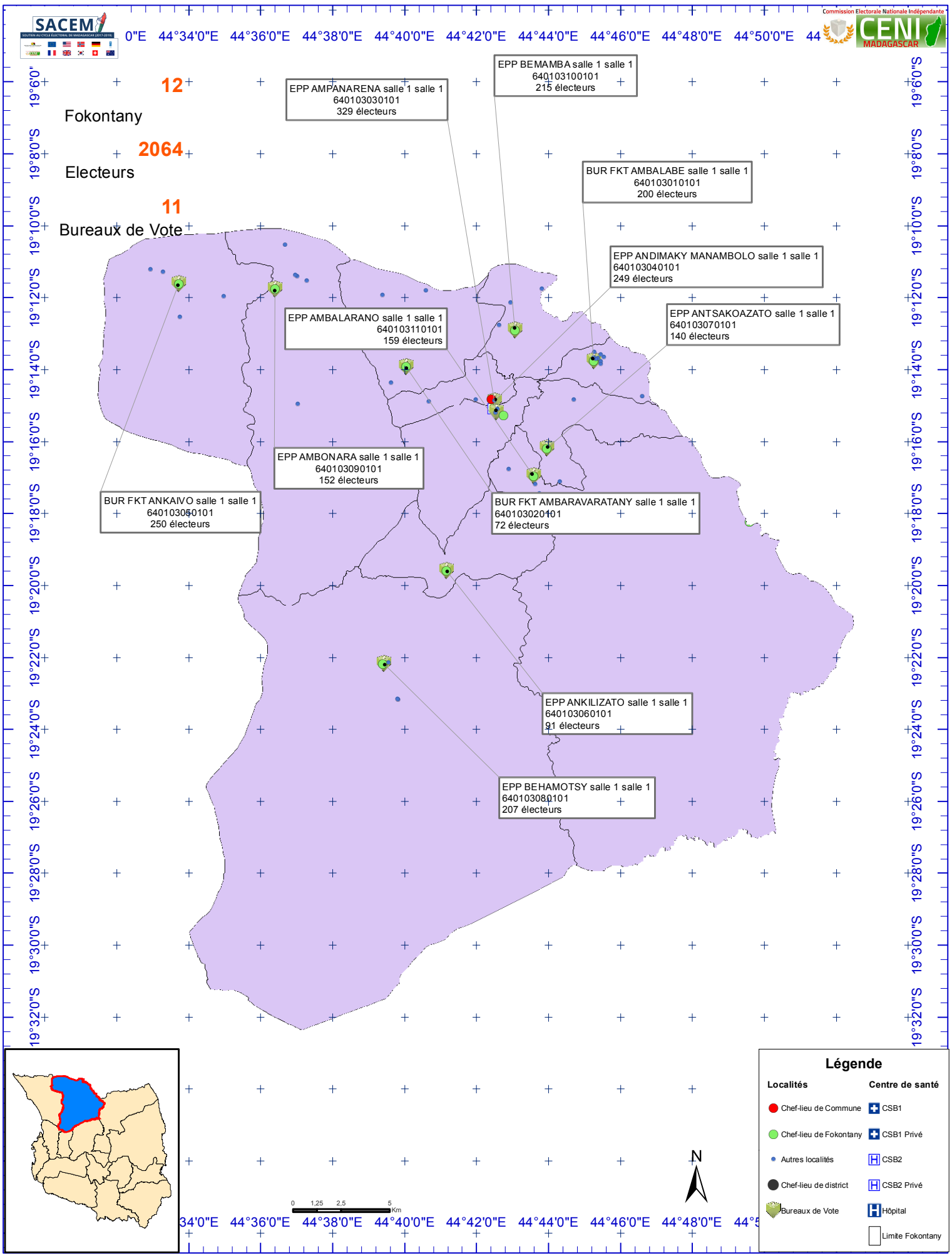

Les limites, frontières, noms indiqués et les désignations utilisées sur cette carte sont donnés à titre purement indicatif. Ils n'engagent nullement l'INSTAT ni n'impliquent aucune approbation ni acceptation du PNUD, du projet SACEM ni d'aucun des partenaires techniques et financiers qui contribuent au basket-funds

Date de création 02/11/2018 **Carte N°** 1755 **Référence :** **Source** INSTAT, SACEM

MADAGASCAR

Atlas électoral des Bureaux de Vote
Commune de ABOALIMENA, District de BELO SUR TSIRIBIHINA

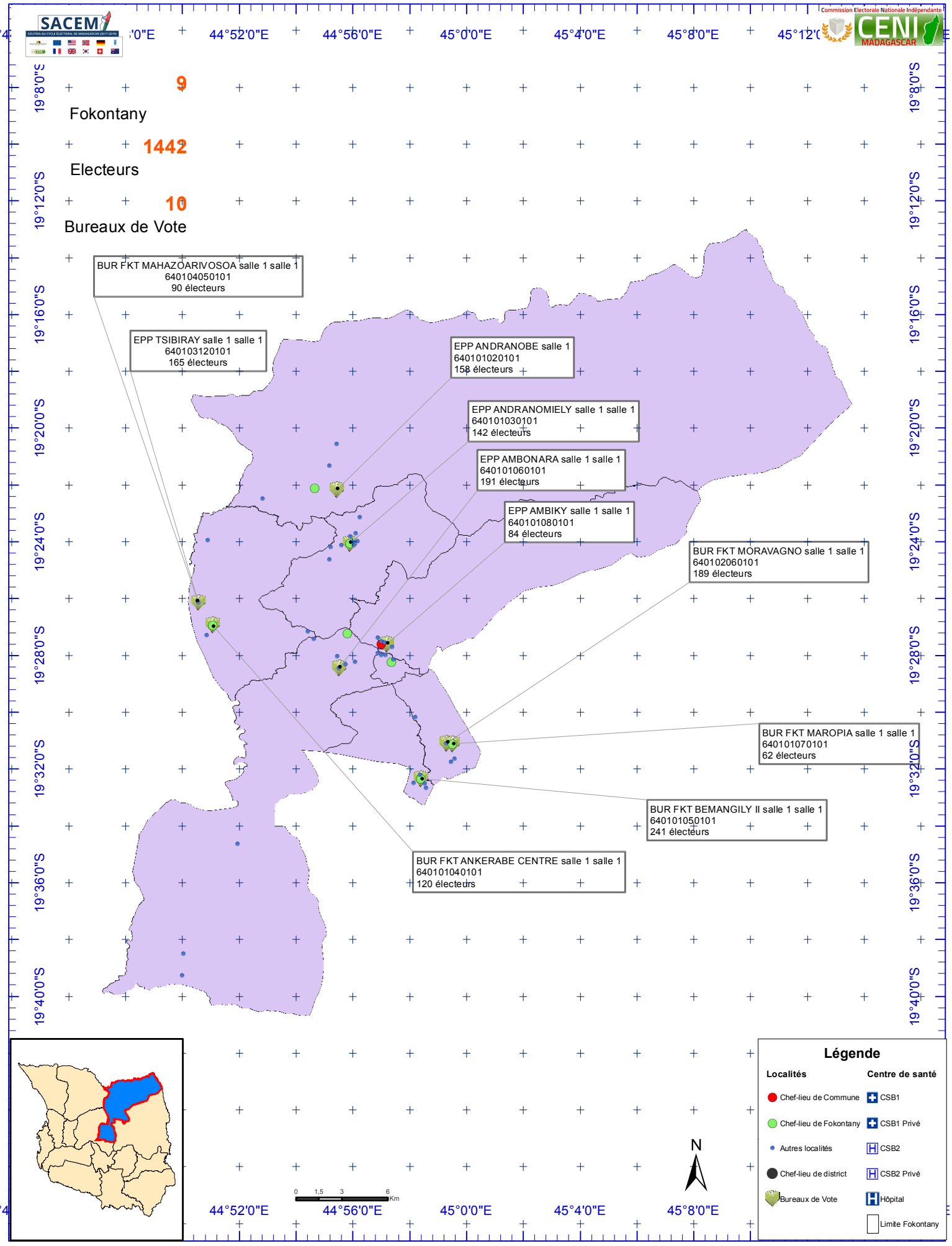

Les limites, frontières, noms indiqués et les désignations utilisées sur cette carte sont donnés à titre purement indicatif. Ils n'engagent nullement l'INSTAT ni n'impliquent aucune approbation ni acceptation du PNUD, du projet SACEM ni d'aucun des partenaires techniques et financiers qui contribuent au basket-funds

Date de création 02/11/2018 **Carte N°** 1754 **Référence :** **Source** INSTAT, SACEM

MADAGASCAR

Atlas électoral des Bureaux de Vote
Commune de ANKALALOBE, District de BELO SUR TSIRIBIHINA

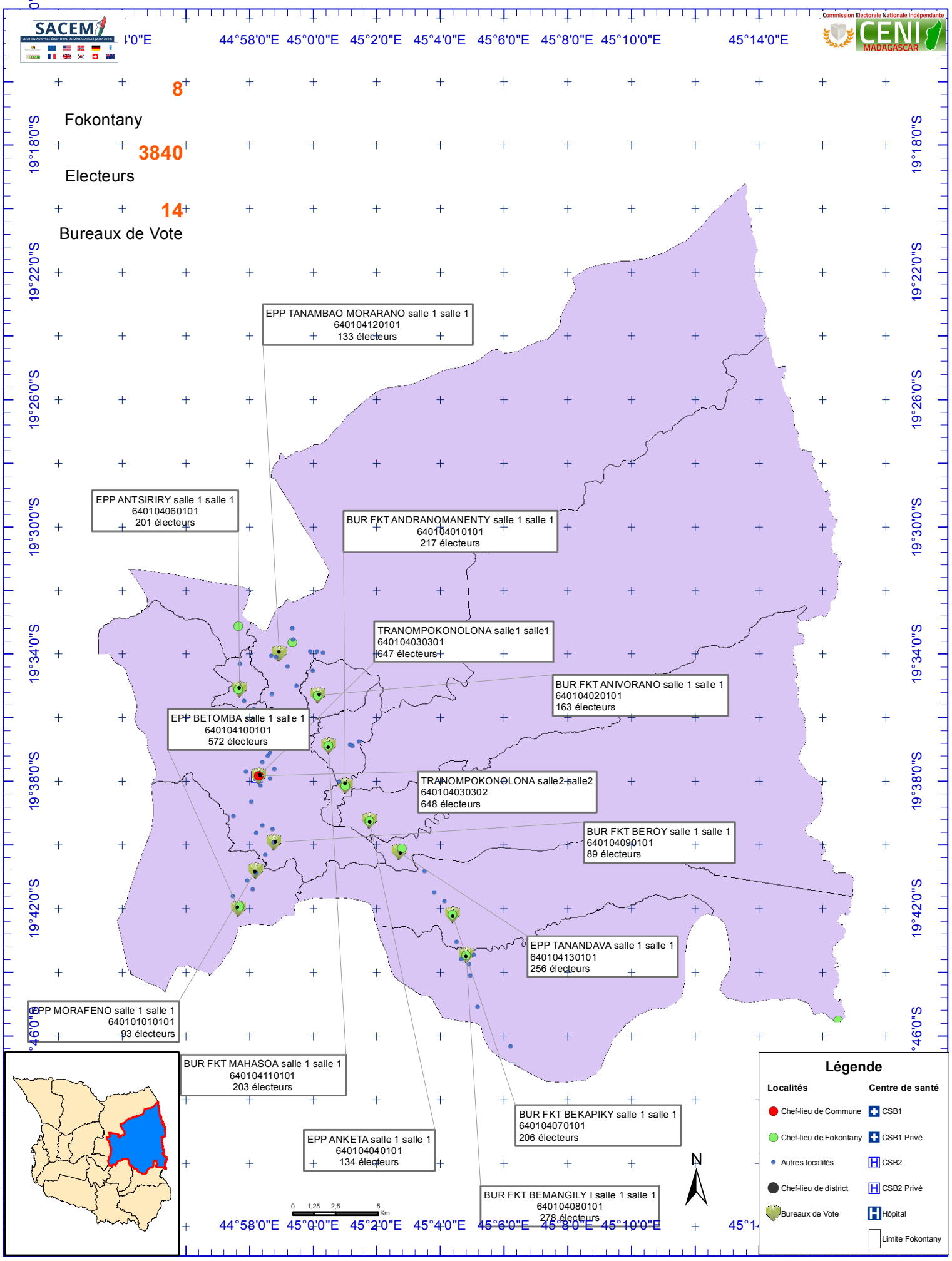

Les limites, frontières, noms indiqués et les désignations utilisées sur cette carte sont donnés à titre purement indicatif. Ils n'engagent nullement l'INSTAT ni n'impliquent aucune approbation ni acceptation du PNUD, du projet SACEM ni d'aucun des partenaires techniques et financiers qui contribuent au basket-funds

Date de création 02/11/2018 **Carte N°** 1756 **Référence :** **Source** INSTAT, SACEM

MADAGASCAR

Atlas électoral des Bureaux de Vote
Commune de MASOARIVO, District de BELO SUR TSIRIBIHINA

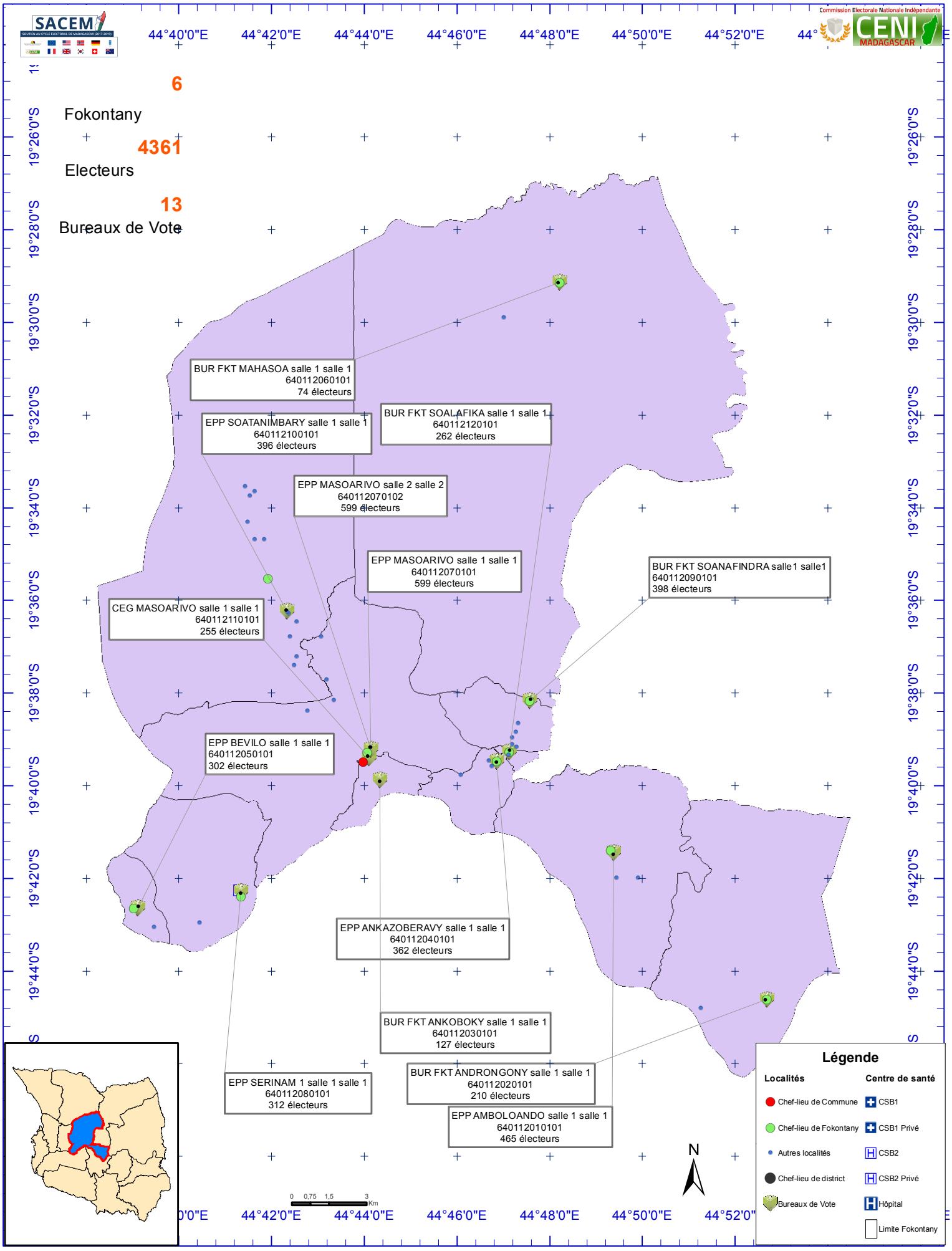

Les limites, frontières, noms indiqués et les désignations utilisées sur cette carte sont donnés à titre purement indicatif. Ils n'engagent nullement l'INSTAT ni n'impliquent aucune approbation ni acceptation du PNUD, du projet SACEM ni d'aucun des partenaires techniques et financiers qui contribuent au basket-funds

Date de création 02/11/2018 **Carte N°** 1765 **Référence :** **Source** INSTAT, SACEM

MADAGASCAR

Atlas électoral des Bureaux de Vote
Commune de BELO SUR TSIRIBIHINA, District de BELO SUR TSIRIBIHINA

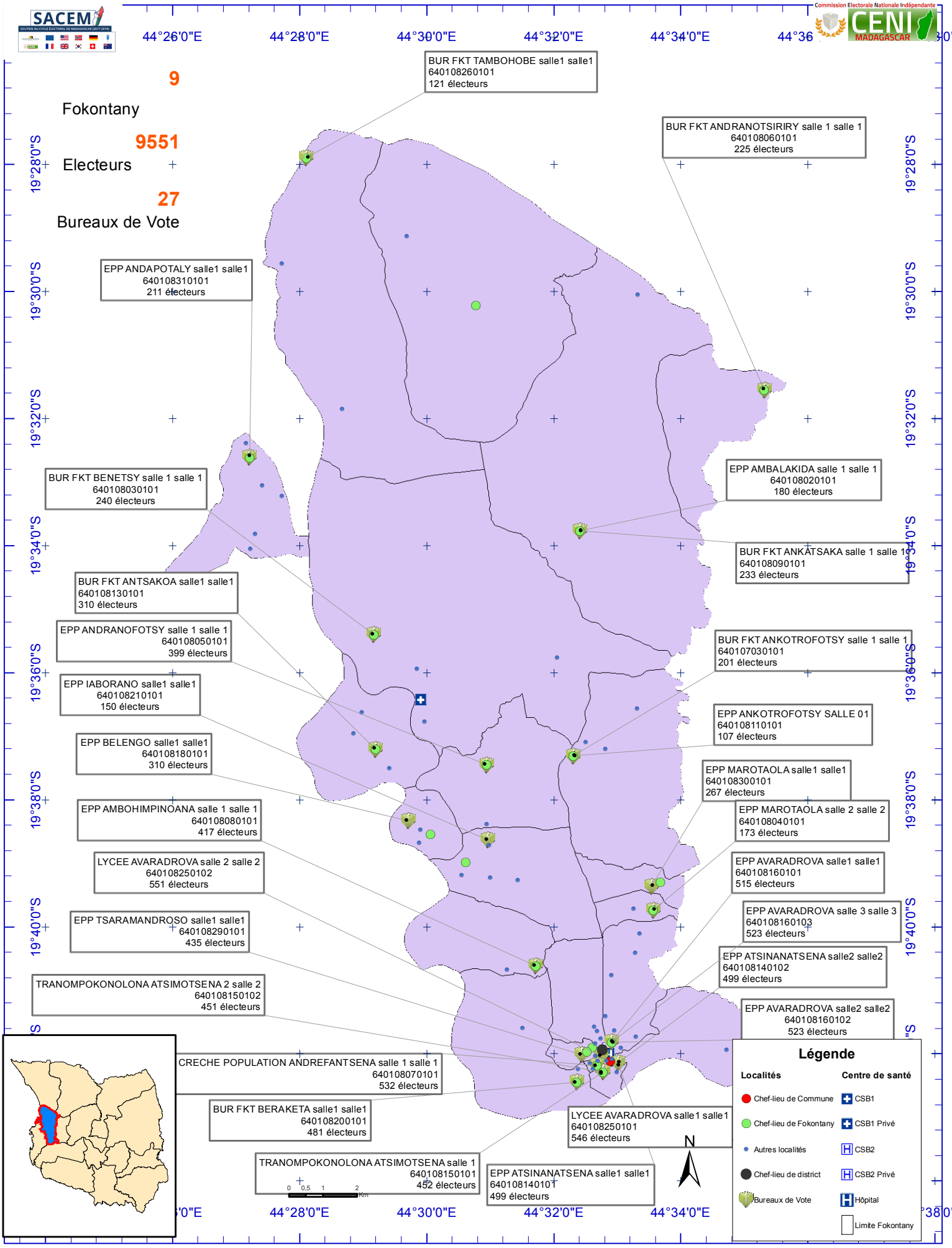

Les limites, frontières, noms indiqués et les désignations utilisées sur cette carte sont donnés à titre purement indicatif. Ils n'engagent nullement l'INSTAT ni n'impliquent aucune approbation ni acceptation du PNUD, du projet SACEM ni d'aucun des partenaires techniques et financiers qui contribuent au basket-funds

Date de création 02/11/2018 **Carte N°** 1760 **Référence :** **Source** INSTAT, SACEM