MADAGASCAR

Atlas électoral des Bureaux de Vote
Commune de MASOMELOKA, District de MAHANORO

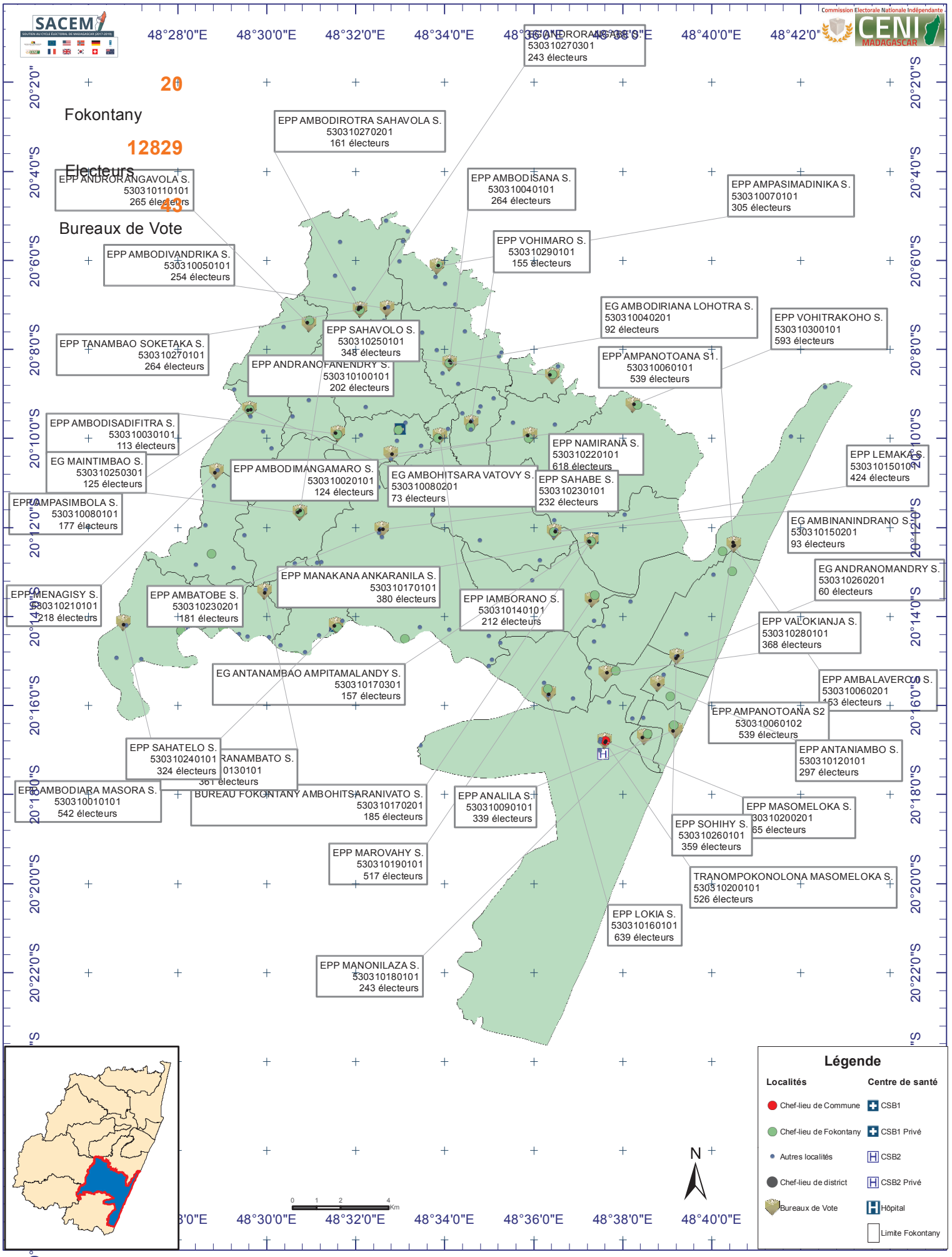

Les limites, frontières, noms indiqués et les désignations utilisées sur cette carte sont donnés à titre purement indicatif. Ils n'engagent nullement l'INSTAT ni n'impliquent aucune approbation ni acceptation du PNUD, du projet SACEM ni d'aucun des partenaires techniques et financiers qui contribuent au basket-funds

Date de création 31/10/2018 **Carte N°** 1450 **Référence :** R53D308 **Source** INSTAT, SACEM

MADAGASCAR

Atlas électoral des Bureaux de Vote
Commune de AMBINANIDILANA, District de MAHANORO

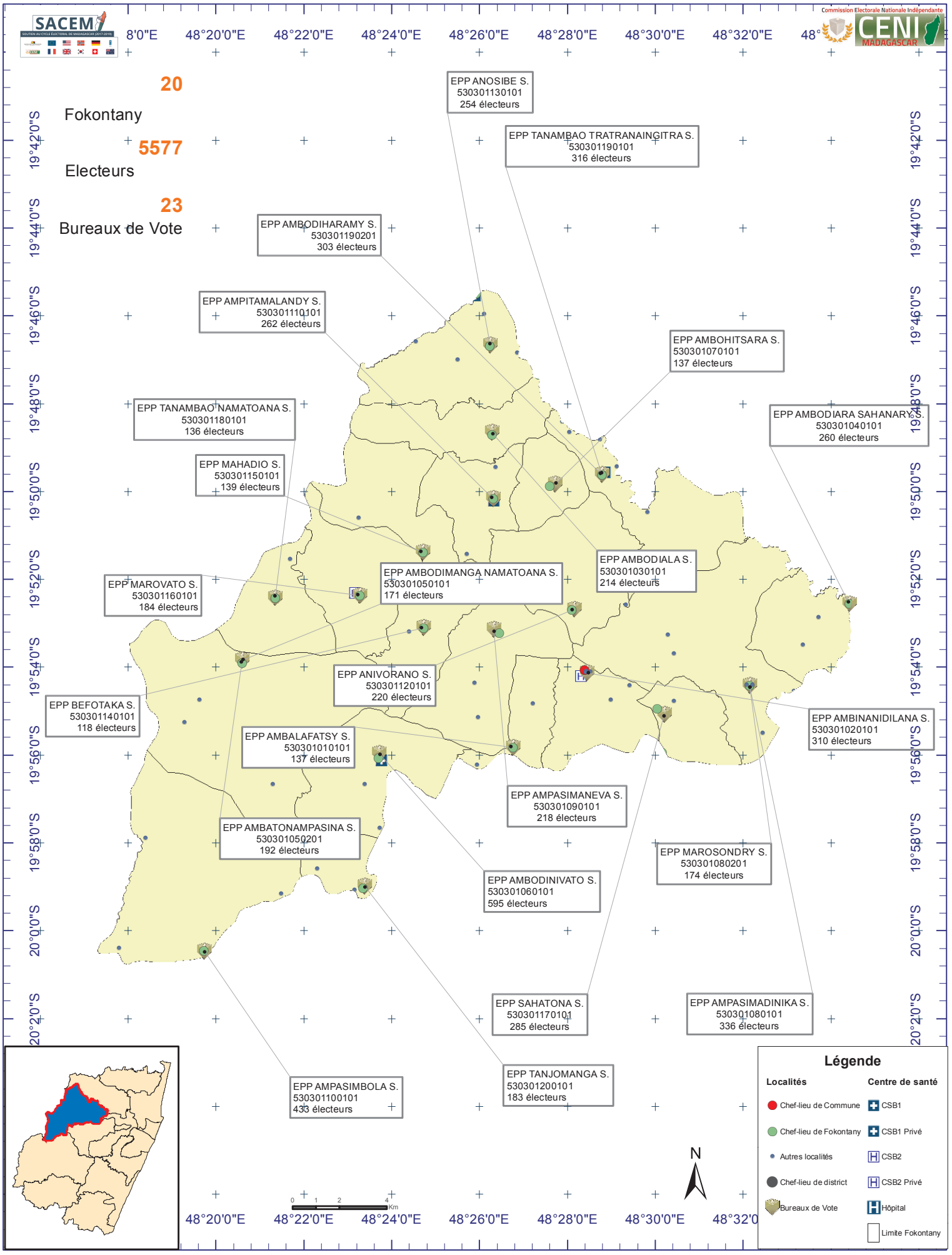

Les limites, frontières, noms indiqués et les désignations utilisées sur cette carte sont donnés à titre purement indicatif. Ils n'engagent nullement l'INSTAT ni n'impliquent aucune approbation ni acceptation du PNUD, du projet SACEM ni d'aucun des partenaires techniques et financiers qui contribuent au basket-funds

Date de création 31/10/2018 **Carte N°** 1440 **Référence :** R53D308 **Source** INSTAT, SACEM

MADAGASCAR

Atlas électoral des Bureaux de Vote
Commune de AMBINANINDRANO, District de MAHANORO

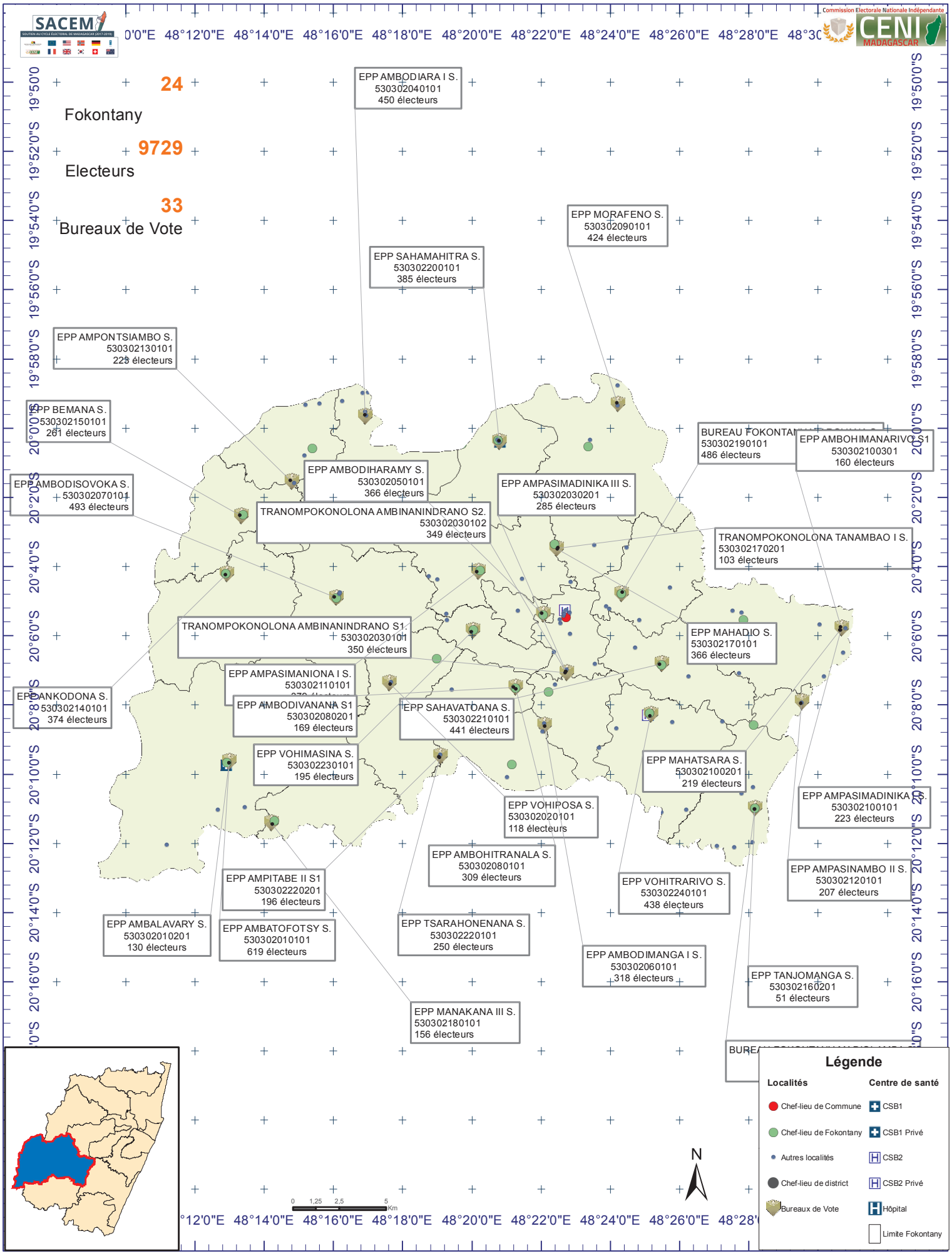

Les limites, frontières, noms indiqués et les désignations utilisées sur cette carte sont donnés à titre purement indicatif. Ils n'engagent nullement l'INSTAT ni n'impliquent aucune approbation ni acceptation du PNUD, du projet SACEM ni d'aucun des partenaires techniques et financiers qui contribuent au basket-funds

Date de création 31/10/2018 **Carte N°** 1441 **Référence :** R53D308 **Source** INSTAT, SACEM

MADAGASCAR

Atlas électoral des Bureaux de Vote
Commune de AMBODIBONARA, District de MAHANORO

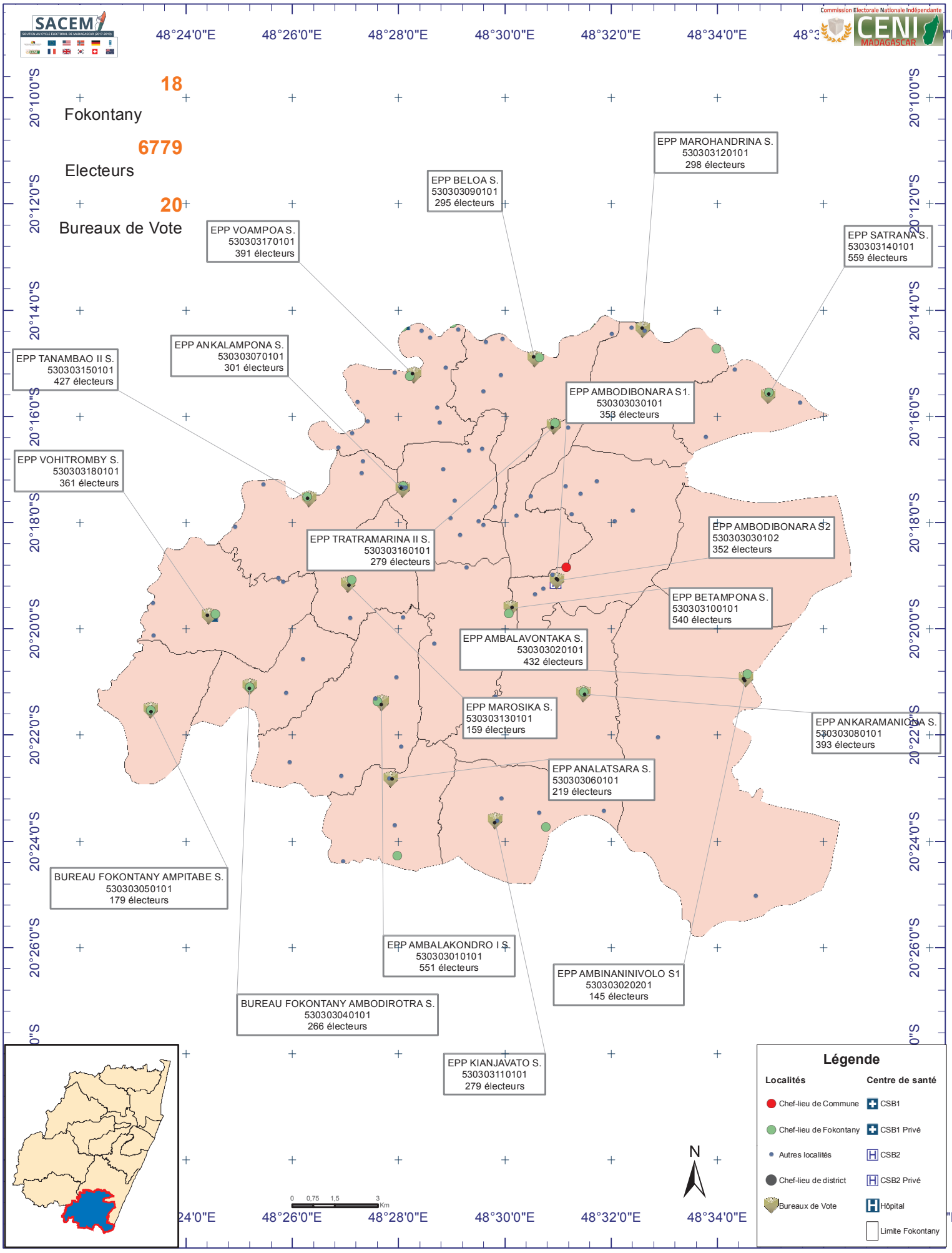

Les limites, frontières, noms indiqués et les désignations utilisées sur cette carte sont donnés à titre purement indicatif. Ils n'engagent nullement l'INSTAT ni n'impliquent aucune approbation ni acceptation du PNUD, du projet SACEM ni d'aucun des partenaires techniques et financiers qui contribuent au basket-funds

Date de création 31/10/2018 **Carte N°** 1442 **Référence :** R53D308 **Source** INSTAT, SACEM

MADAGASCAR

Atlas électoral des Bureaux de Vote
Commune de AMBODIHARINA, District de MAHANORO

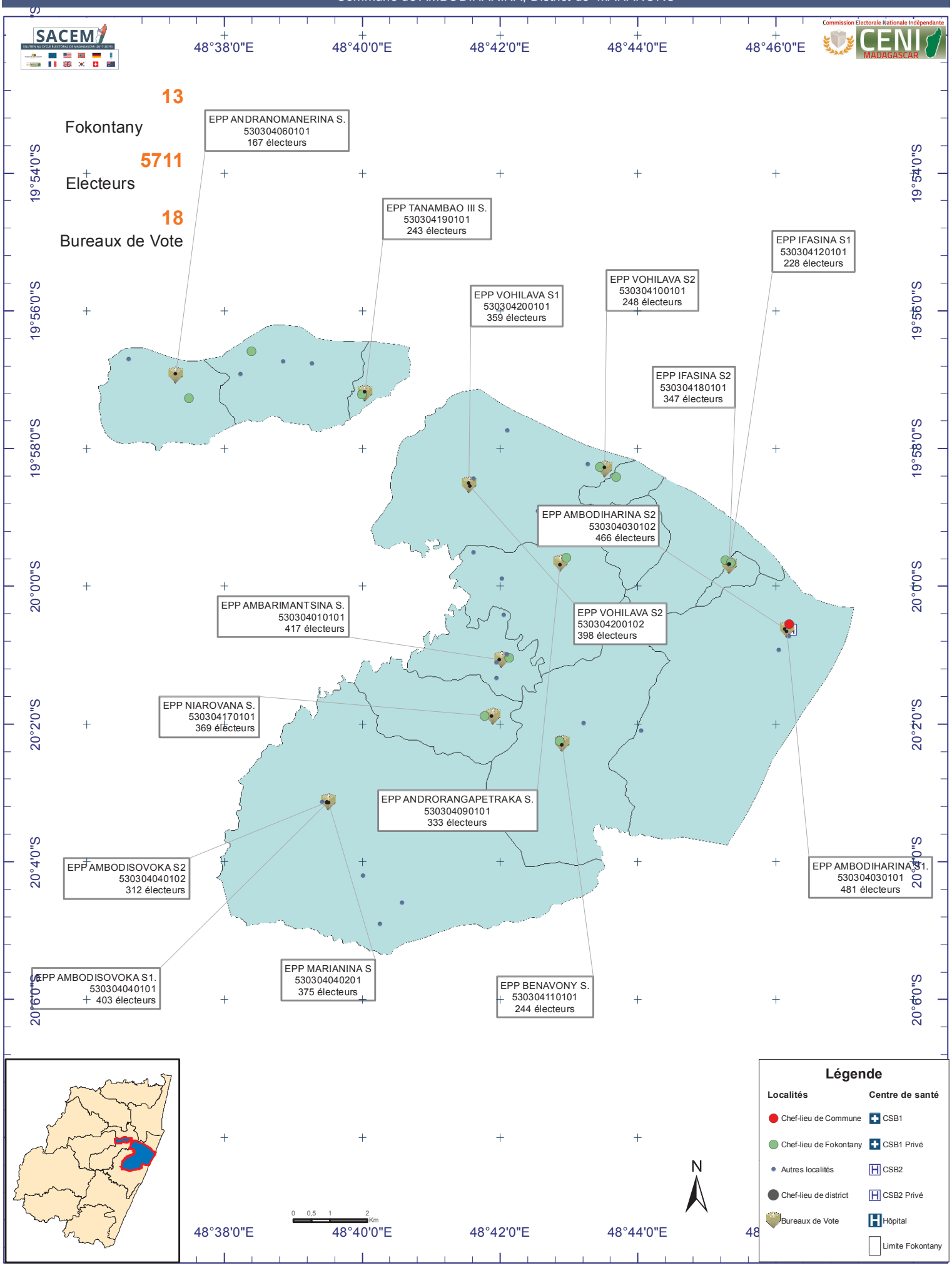

Les limites, frontières, noms indiqués et les désignations utilisées sur cette carte sont donnés à titre purement indicatif. Ils n'engagent nullement l'INSTAT ni n'impliquent aucune approbation ni acceptation du PNUD, du projet SACEM ni d'aucun des partenaires techniques et financiers qui contribuent au basket-funds

Date de création 31/10/2018 **Carte N°** 1443 **Référence :** R53D308 **Source** INSTAT, SACEM

MADAGASCAR

Atlas électoral des Bureaux de Vote
Commune de ANDRANAMBOMARO, District de MAHANORO

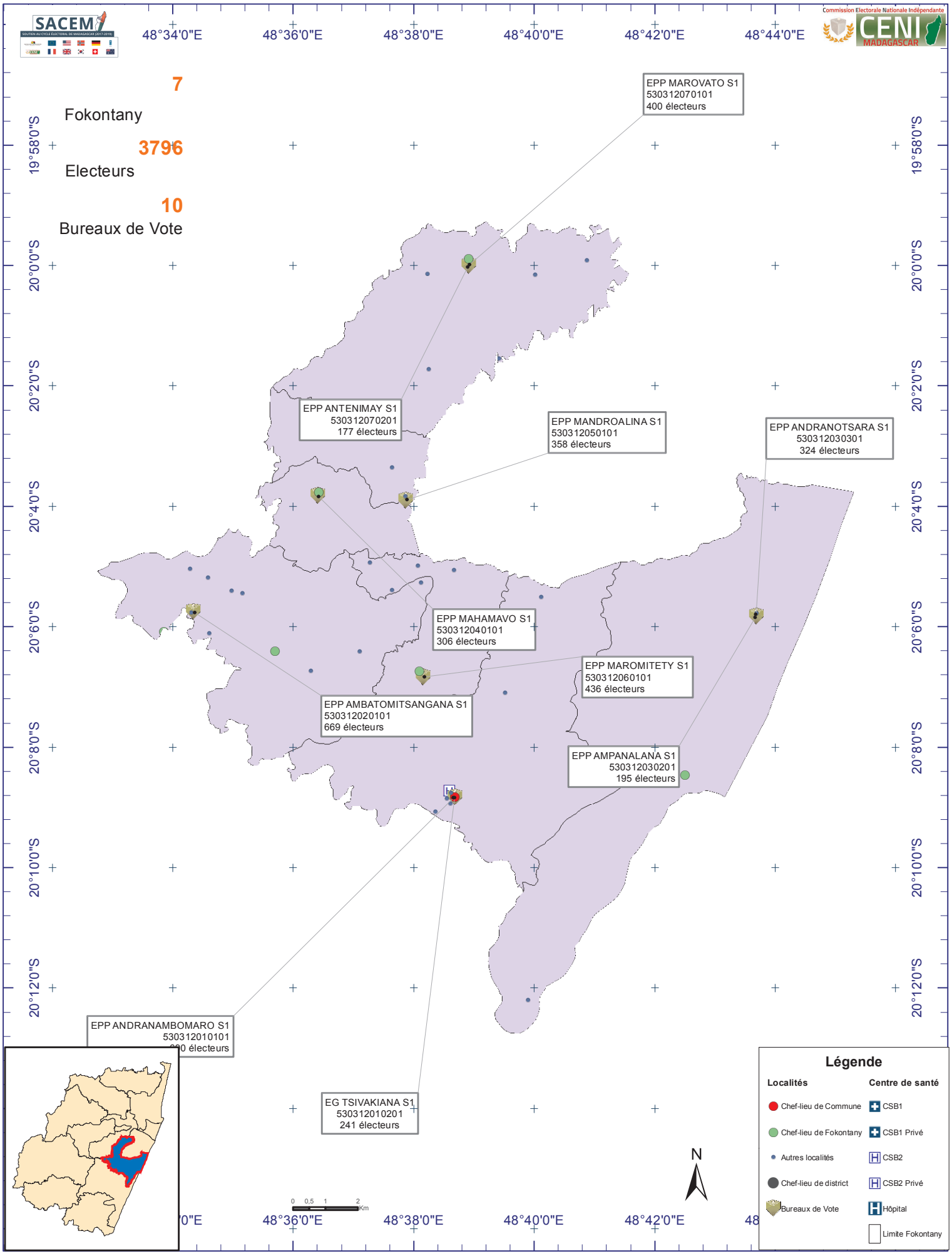

Les limites, frontières, noms indiqués et les désignations utilisées sur cette carte sont donnés à titre purement indicatif. Ils n'engagent nullement l'INSTAT ni n'impliquent aucune approbation ni acceptation du PNUD, du projet SACEM ni d'aucun des partenaires techniques et financiers qui contribuent au basket-funds

Date de création 31/10/2018 **Carte N°** 1444 **Référence :** R53D308 **Source** INSTAT, SACEM

MADAGASCAR

Atlas électoral des Bureaux de Vote
Commune de ANKAZOTSIFANTATRA, District de MAHANORO

24
Fokontany

4610
Electeurs

12
Bureaux de Vote

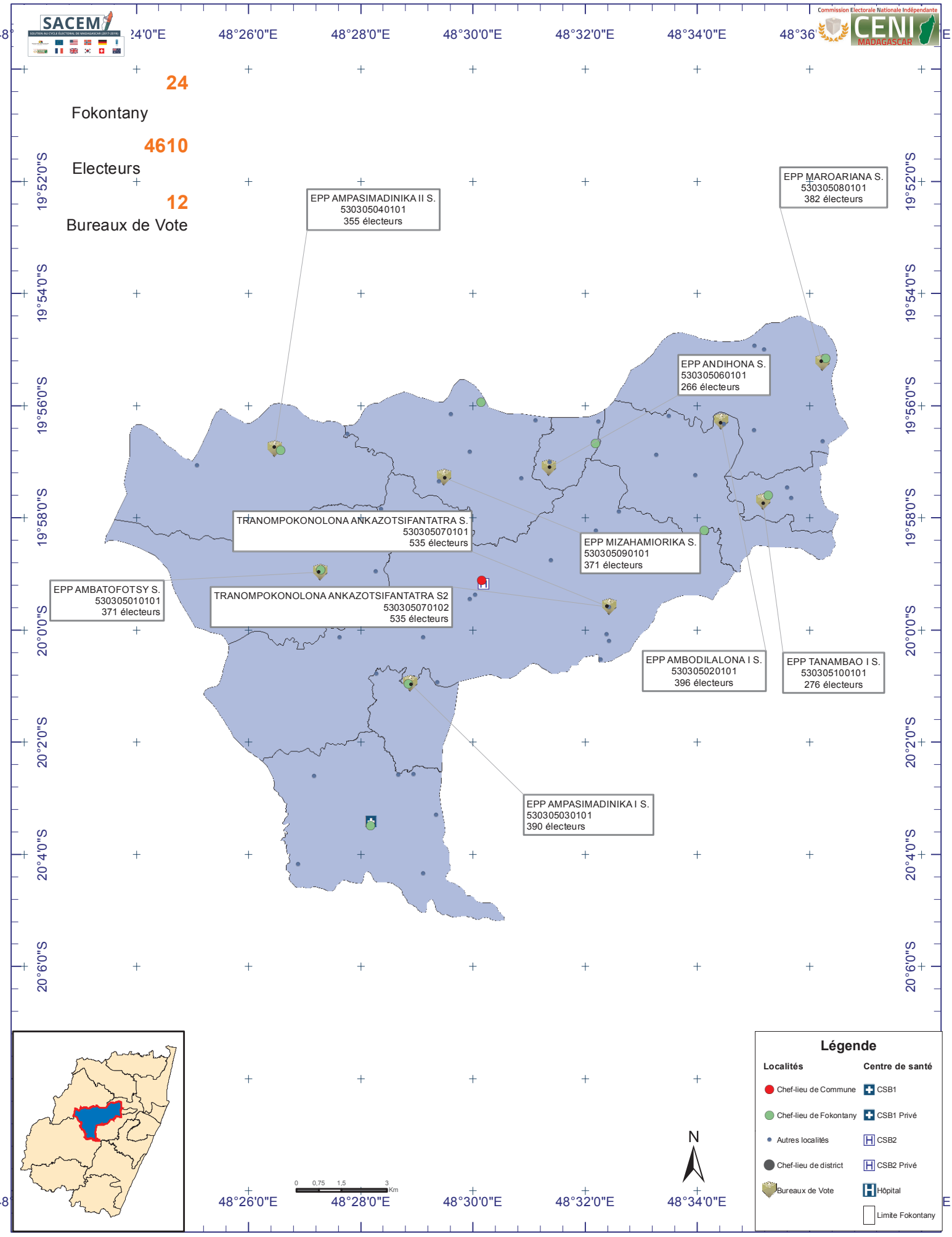

Les limites, frontières, noms indiqués et les désignations utilisées sur cette carte sont donnés à titre purement indicatif. Ils n'engagent nullement l'INSTAT ni n'impliquent aucune approbation ni acceptation du PNUD, du projet SACEM ni d'aucun des partenaires techniques et financiers qui contribuent au basket-funds

Date de création 31/10/2018 **Carte N°** 1445 **Référence :** R53D308 **Source** INSTAT, SACEM

MADAGASCAR

Atlas électoral des Bureaux de Vote
Commune de BEFOTAKA, District de MAHANORO

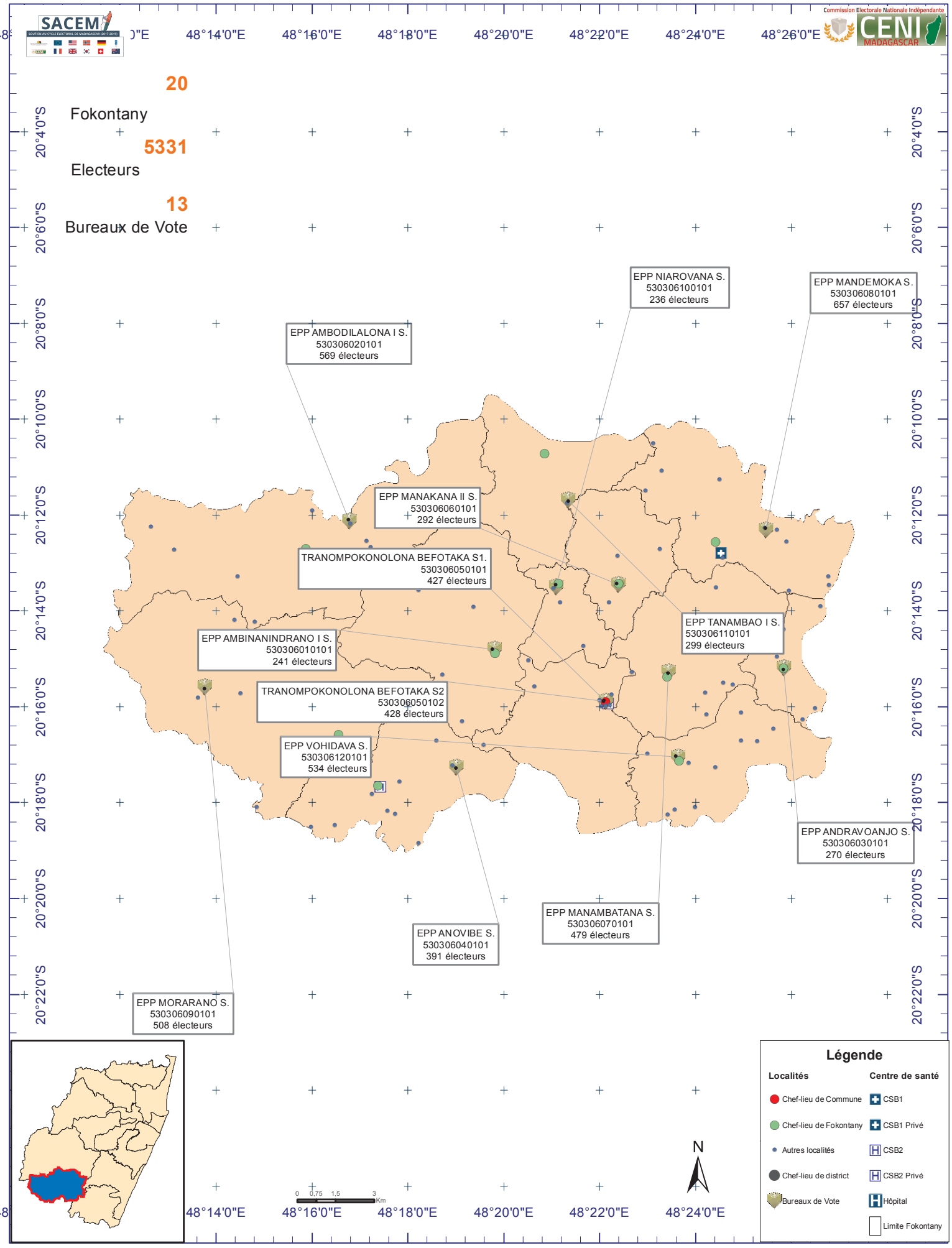

Les limites, frontières, noms indiqués et les désignations utilisées sur cette carte sont donnés à titre purement indicatif. Ils n'engagent nullement l'INSTAT ni n'impliquent aucune approbation ni acceptation du PNUD, du projet SACEM ni d'aucun des partenaires techniques et financiers qui contribuent au basket-funds

Date de création 31/10/2018 **Carte N°** 1446 **Référence :** R53D308 **Source** INSTAT, SACEM

MADAGASCAR

Atlas électoral des Bureaux de Vote
Commune de BETSIZARAINA, District de MAHANORO

SACEM

Commission Electorale Nationale Indépendante
CENI MADAGASCAR

13
Fokontany

7990
Electeurs

19
Bureaux de Vote

EPP AMBINANIANGO S.
530307010101
348 électeurs

EPP TRATRAMARINA S.
530307110101
483 électeurs

EPP ANDOVOLALINA S.
530307040101
466 électeurs

EPP MENAGISY S.
530307080101
435 électeurs

EPP BETAMOTAMO S2
530307060102
436 électeurs

EPP BETAMOTAMO S1.
530307060101
435 électeurs

EPP BETSIZARAINA S2
530307070102
361 électeurs

EPP NIAROVANIVOLO S1
530307090101
362 électeurs

EPP BETSIZARAINA S1
530307070101
360 électeurs

EPP BETSIZARAINA S3
530307130101
391 électeurs

EPP NIAROVANIVOLO S2
530307090102
362 électeurs

EPP AMBODIVOANGY S.
530307020101
503 électeurs

EPP BETSIZARAINA S4
530307130102
391 électeurs

EPP AMPITABE II S3
530307030201
561 électeurs

EPP SALEHY S.
530307100101
389 électeurs

EPP TSANGAMBATO S.
530307120101
475 électeurs

EPP AMPASIMBOLA S2
530307030102
398 électeurs

EPP AMPASIMBOLA S1
530307030101
289 électeurs

Légende

Localités	Centre de santé
Chef-lieu de Commune	CSB1
Chef-lieu de Fokontany	CSB1 Privé
Autres localités	CSB2
Chef-lieu de district	CSB2 Privé
Bureaux de Vote	Hôpital
	Limite Fokontany

N

0 1 2 4 Km

Les limites, frontières, noms indiqués et les désignations utilisées sur cette carte sont donnés à titre purement indicatif. Ils n'engagent nullement l'INSTAT ni n'impliquent aucune approbation ni acceptation du PNUD, du projet SACEM ni d'aucun des partenaires techniques et financiers qui contribuent au basket-funds

Date de création 31/10/2018 **Carte N°** 1447 **Référence :** R53D308 **Source** INSTAT, SACEM

MADAGASCAR

Atlas électoral des Bureaux de Vote
Commune de MAHANORO, District de MAHANORO

20
Fokontany

13832
Electeurs

31
Bureaux de Vote

EPP AMBOHIMIARINA S.
530308060101
426 électeurs

EPP AMBILABE S.
530308030101
232 électeurs

EPP AMBODIVONTAKA S.
530308100201
360 électeurs

EPP ANDRORANGAMBO S1.
530308100101
649 électeurs

EPP TANDROROHO S.
530308200101
400 électeurs

EPP MIAKARA S1
530308160101
536 électeurs

EPP MAROAHITRA S.
530308150101
504 électeurs

EPP MAHATSARA S.
530308160201
249 électeurs

EPP VOHITROMBY S.
530308210101
421 électeurs

EPP ANDOVOLAVA S1
530308050201
214 électeurs

EPP AMPAMPANAMBO S2
530308080102
412 électeurs

EPP SAHABE S.
530308170101
504 électeurs

EPP AMBALAMANGAHAZO S1
530308020101
486 électeurs

TRANOMPOKONOLONA ANKADIRANO S1
530308110101
519 électeurs

EPP BEMANGAHAZO S1
530308120101
529 électeurs

EPP AMBODIRIANA LOHARIANA S.
530308050101
234 électeurs

EPP AMBALAMANGAHAZO S2
530308020102
499 électeurs

EPP MAINTIMBATO S.
530308140101
359 électeurs

EPP TANAMBOROZANO S5
530308010103
522 électeurs

EPP TANAMBAO II S1.
530308180101
545 électeurs

EPP AMBINANISASIKA S.
530308040101
437 électeurs

EPP TANAMBOROZANO S4
530308010102
519 électeurs

EPP TANAMBAO II S2
530308180102
548 électeurs

EPP TANAMBOROZANO S2
530308190102
555 électeurs

EPP AMPAMPANAMBO S1.
530308080101
435 électeurs

EPP TANAMBOROZANO S1
530308190101
512 électeurs

EPP ANDROHOMANASA S1.
530308090101
399 électeurs

MBOHITSARA I S.
530308070101
655 électeurs

Légende

Localités	Centre de santé
Chef-lieu de Commune	CSB1
Chef-lieu de Fokontany	CSB1 Privé
Autres localités	CSB2
Chef-lieu de district	CSB2 Privé
Bureaux de Vote	Hôpital
	Limite Fokontany

N

0 0,75 1,5 3 Km

Les limites, frontières, noms indiqués et les désignations utilisées sur cette carte sont donnés à titre purement indicatif. Ils n'engagent nullement l'INSTAT ni n'impliquent aucune approbation ni acceptation du PNUD, du projet SACEM ni d'aucun des partenaires techniques et financiers qui contribuent au basket-funds

Date de création 31/10/2018 **Carte N°** 1448 **Référence :** R53D308 **Source** INSTAT, SACEM

MADAGASCAR

Atlas électoral des Bureaux de Vote
Commune de MANJAKANDRIANA, District de MAHANORO

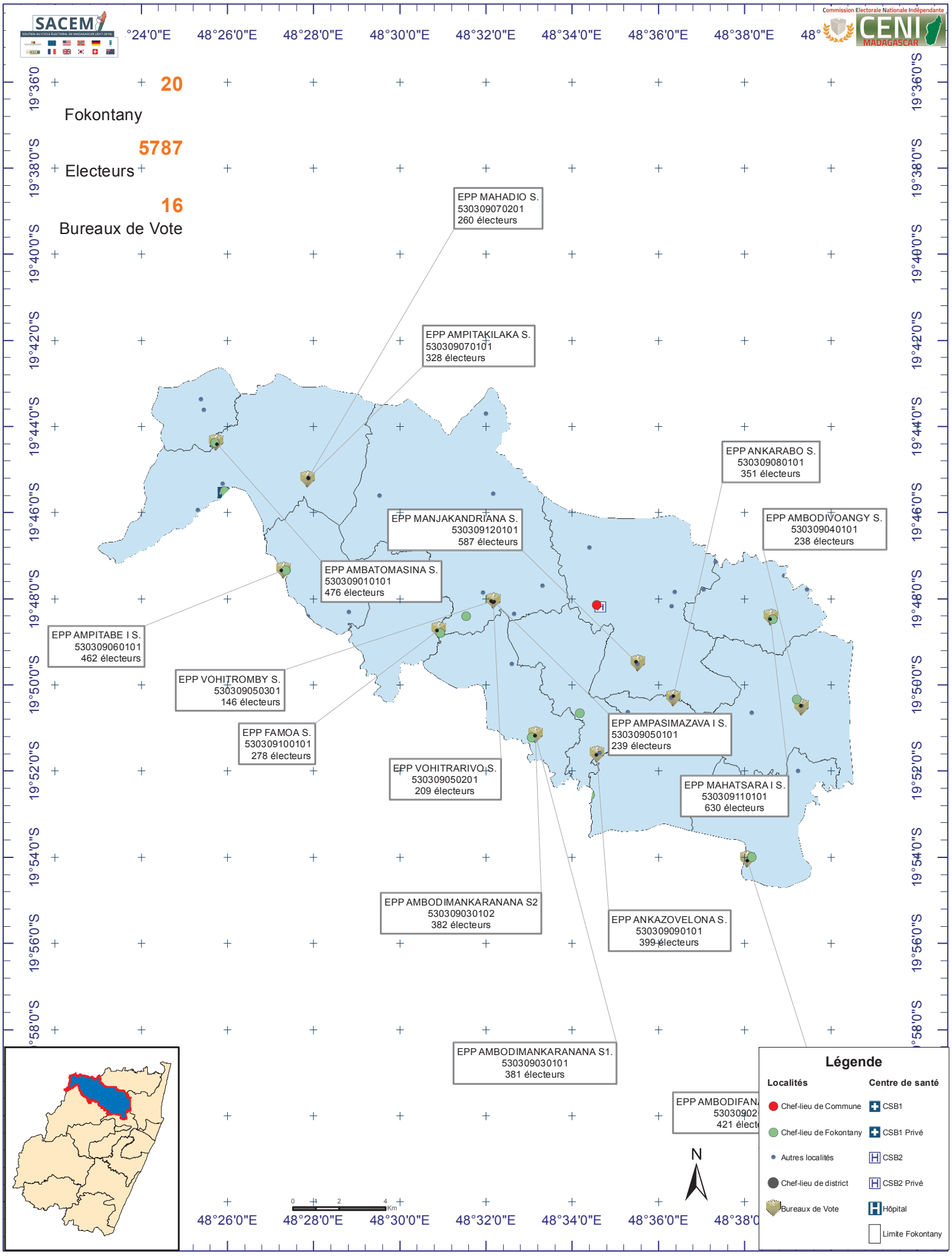

Les limites, frontières, noms indiqués et les désignations utilisées sur cette carte sont donnés à titre purement indicatif. Ils n'engagent nullement l'INSTAT ni n'impliquent aucune approbation ni acceptation du PNUD, du projet SACEM ni d'aucun des partenaires techniques et financiers qui contribuent au basket-funds

Date de création 31/10/2018 **Carte N°** 1449 **Référence :** R53D308 **Source** INSTAT, SACEM

MADAGASCAR

Atlas électoral des Bureaux de Vote
Commune de TSARAVINANY, District de MAHANORO

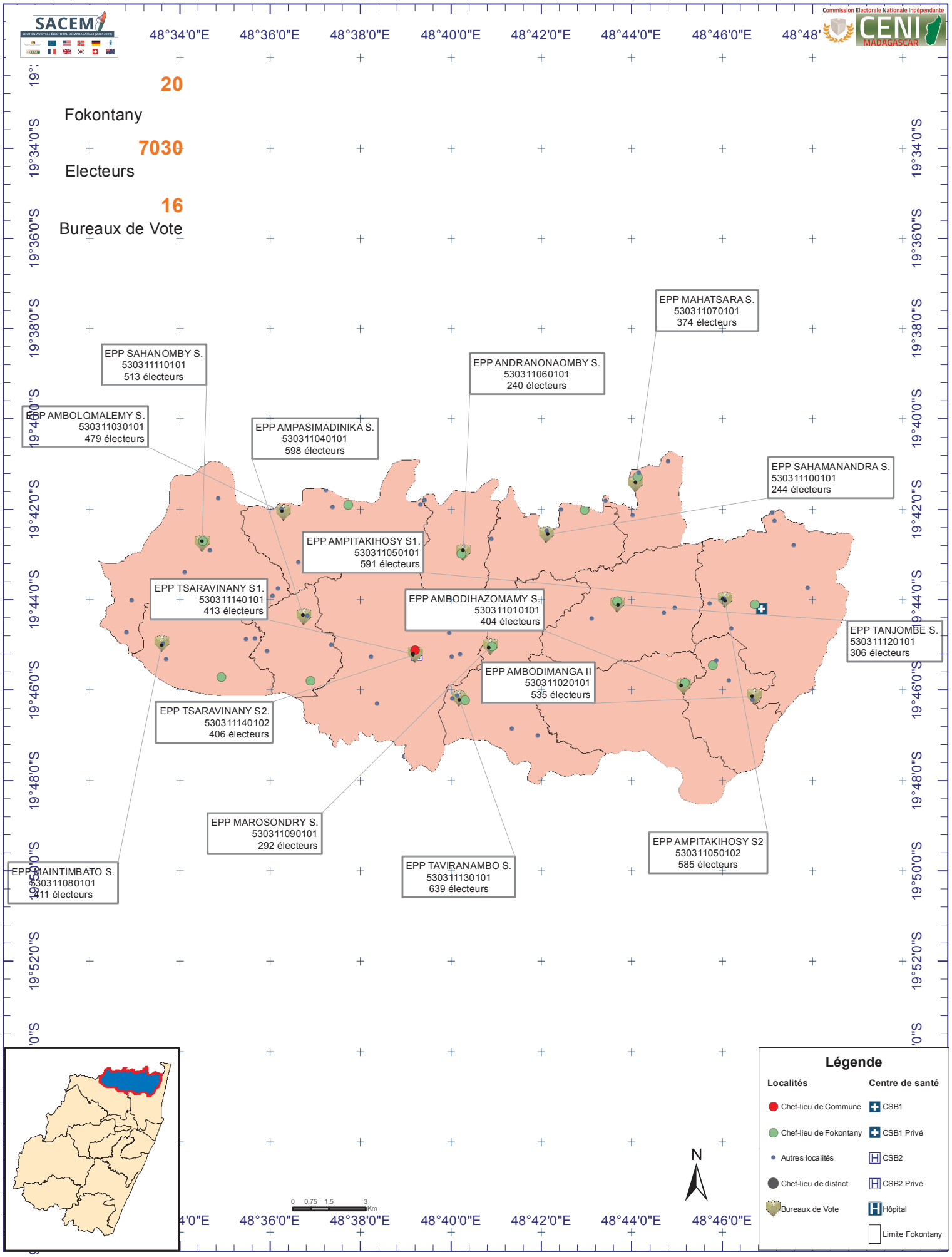

Les limites, frontières, noms indiqués et les désignations utilisées sur cette carte sont donnés à titre purement indicatif. Ils n'engagent nullement l'INSTAT ni n'impliquent aucune approbation ni acceptation du PNUD, du projet SACEM ni d'aucun des partenaires techniques et financiers qui contribuent au basket-funds

Date de création 31/10/2018 **Carte N°** 1451 **Référence :** R53D308 **Source** INSTAT, SACEM