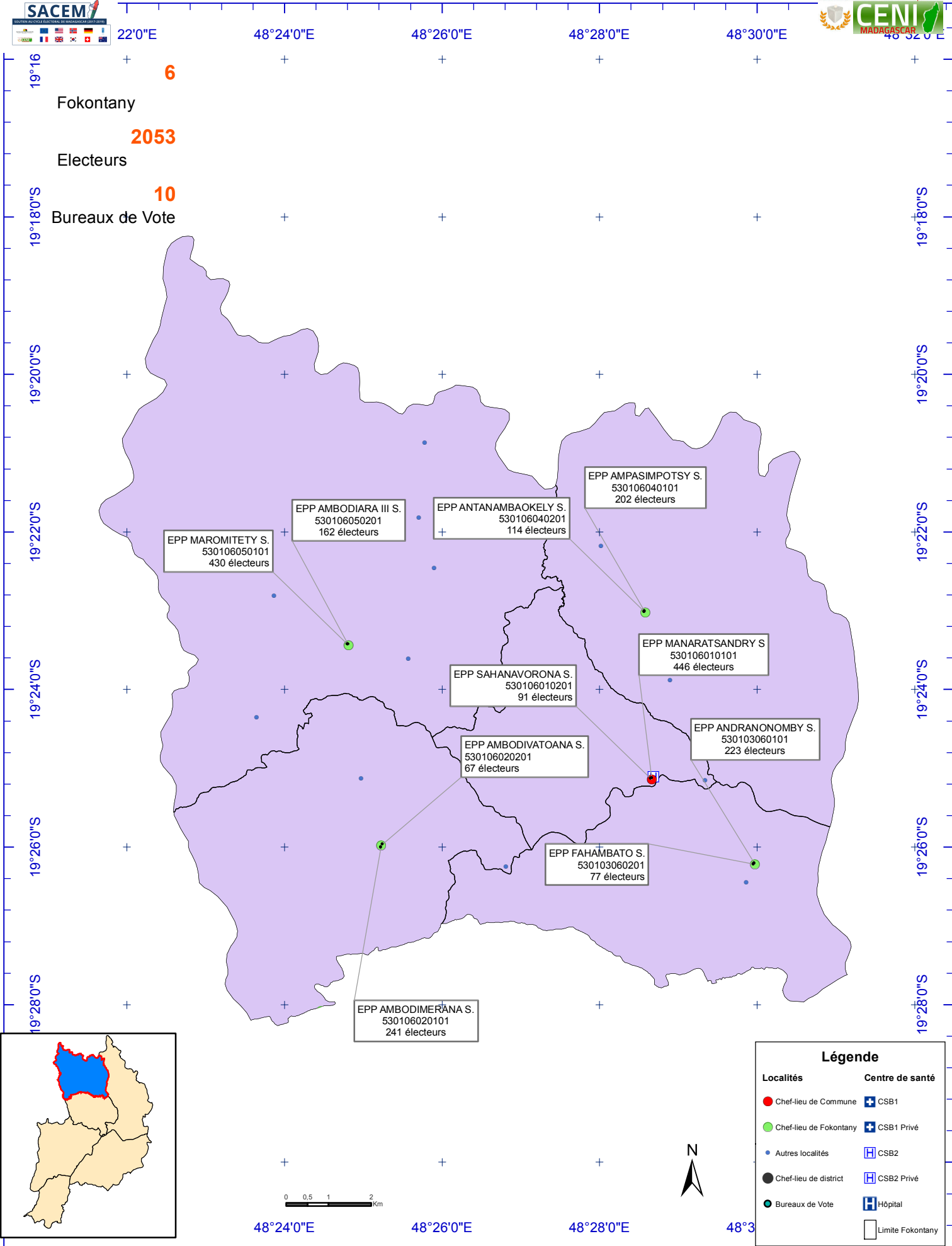


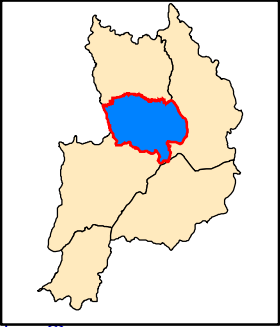
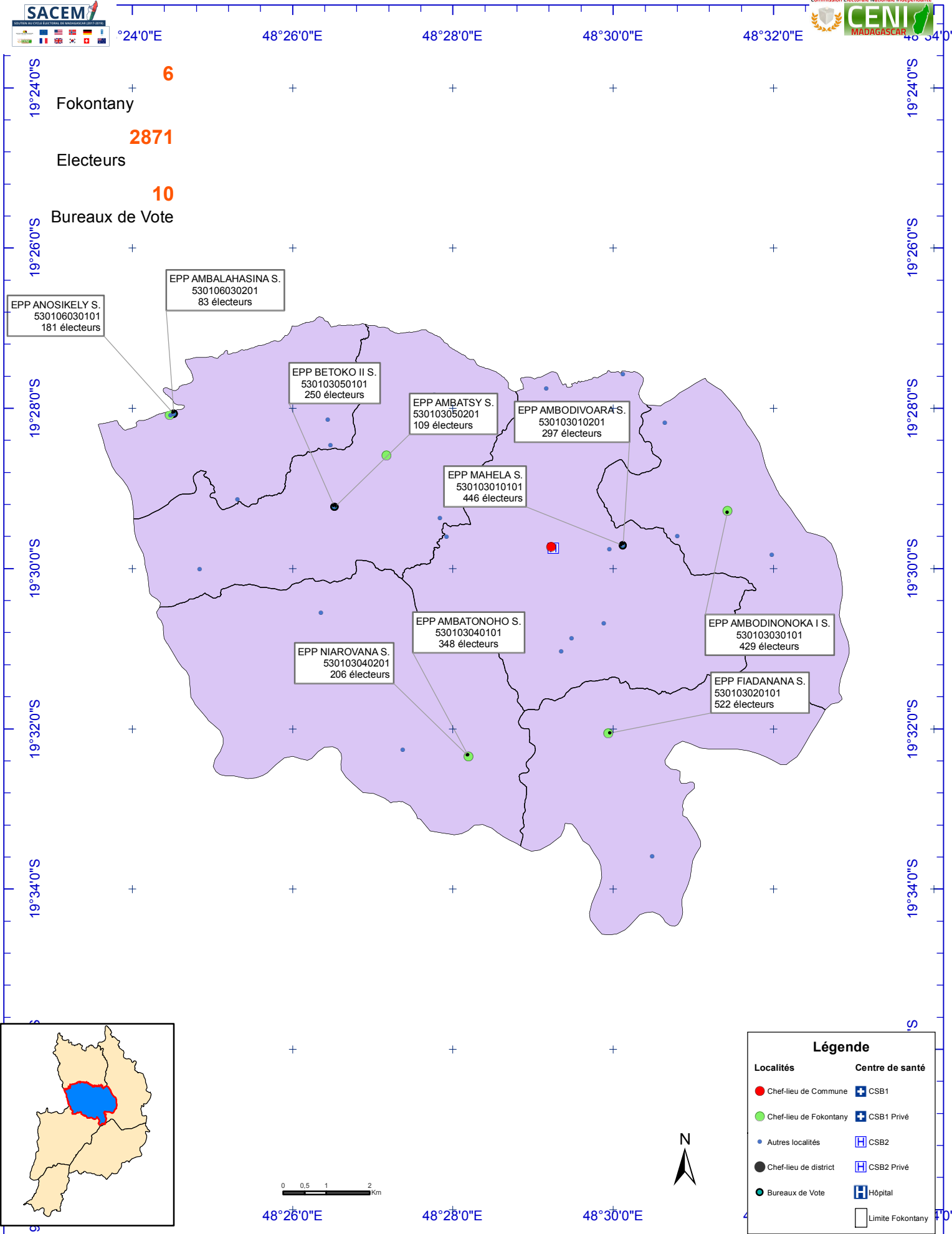
**Légende**

Localités	Centre de santé
● Chef-lieu de Commune	☒ CSB1
● Chef-lieu de Fokontany	☒ CSB1 Privé
● Autres localités	☒ CSB2
● Chef-lieu de district	☒ CSB2 Privé
● Bureaux de Vote	☒ Hôpital
☐ Limite Fokontany	

Les limites, frontières, noms indiqués et les désignations utilisées sur cette carte sont donnés à titre purement indicatif. Ils n'engagent nullement l'INSTAT ni n'impliquent aucune approbation ni acceptation du PNUD, du projet SACEM ni d'aucun des partenaires techniques et financiers qui contribuent au basket-funds



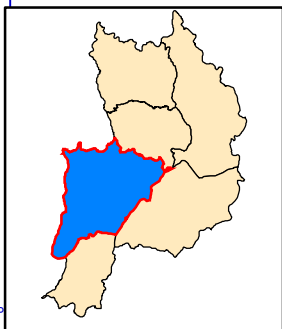
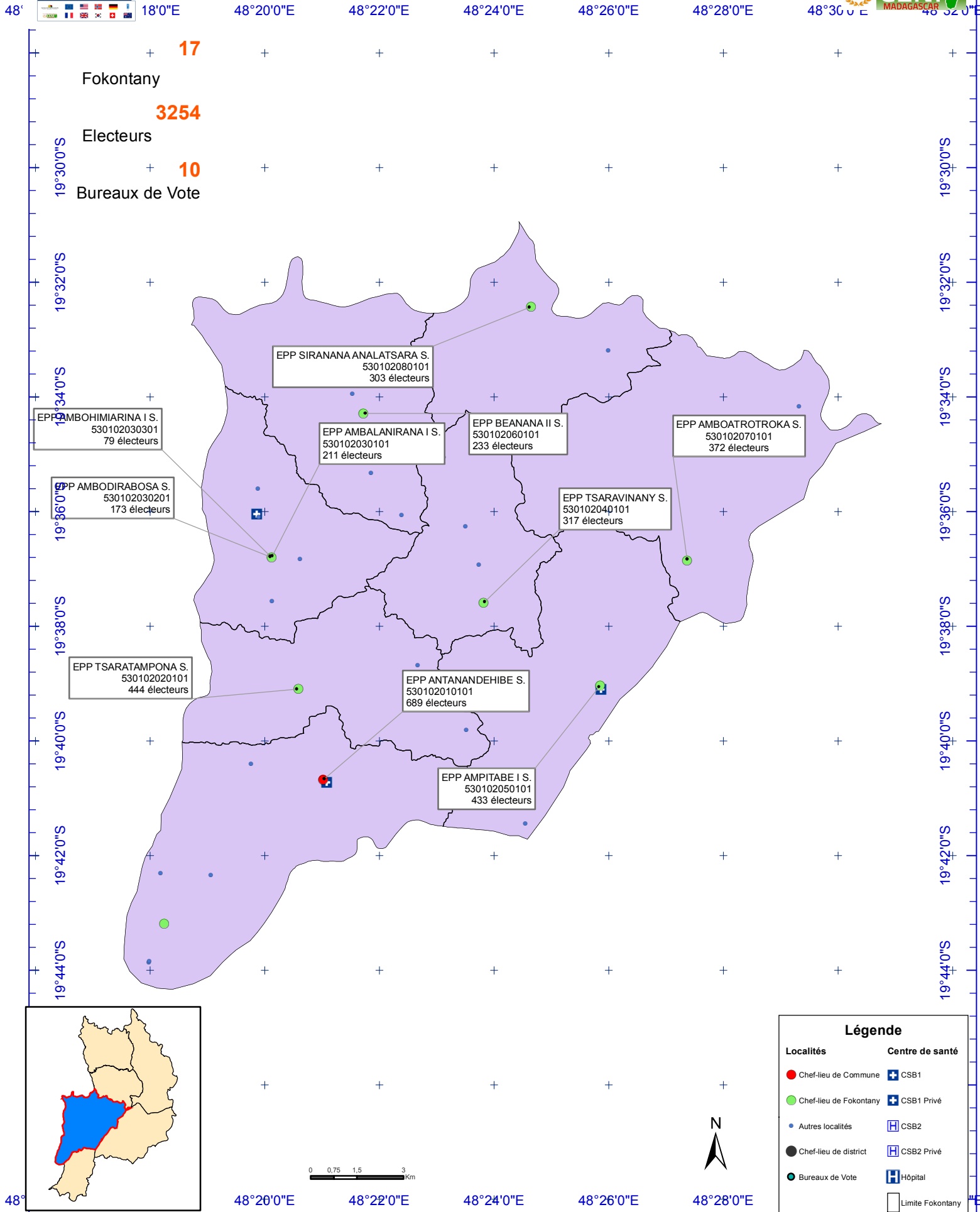
Les limites, frontières, noms indiqués et les désignations utilisées sur cette carte sont donnés à titre purement indicatif. Ils n'engagent nullement l'INSTAT ni n'impliquent aucune approbation ni acceptation du PNUD, du projet SACEM ni d'aucun des partenaires techniques et financiers qui contribuent au basket-funds



### Légende

Localités	Centre de santé
● Chef-lieu de Commune	⊕ CSB1
● Chef-lieu de Fokontany	⊕ CSB1 Privé
● Autres localités	⊕ CSB2
● Chef-lieu de district	⊕ CSB2 Privé
● Bureaux de Vote	⊕ Hôpital
	□ Limite Fokontany

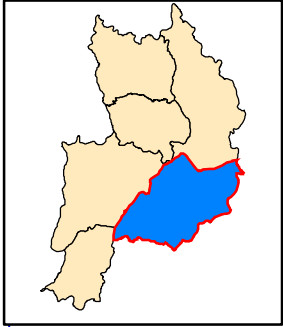
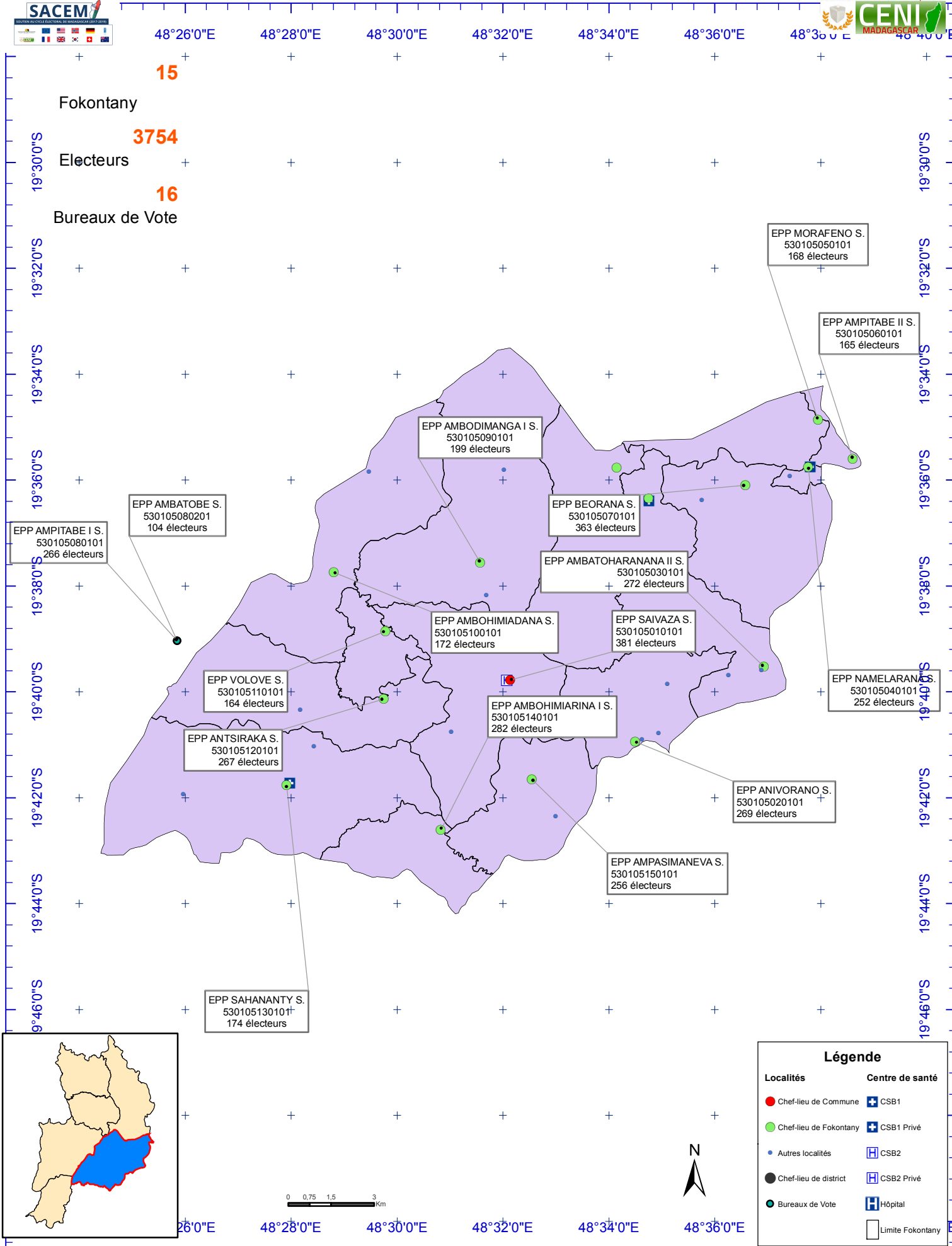
Les limites, frontières, noms indiqués et les désignations utilisées sur cette carte sont donnés à titre purement indicatif. Ils n'engagent nullement l'INSTAT ni n'impliquent aucune approbation ni acceptation du PNUD, du projet SACEM ni d'aucun des partenaires techniques et financiers qui contribuent au basket-funds



### Légende

Localités	Centre de santé
● Chef-lieu de Commune	⊕ CSB1
● Chef-lieu de Fokontany	⊕ CSB1 Privé
● Autres localités	⊕ CSB2
● Chef-lieu de district	⊕ CSB2 Privé
● Bureaux de Vote	⊕ Hôpital
	▭ Limite Fokontany

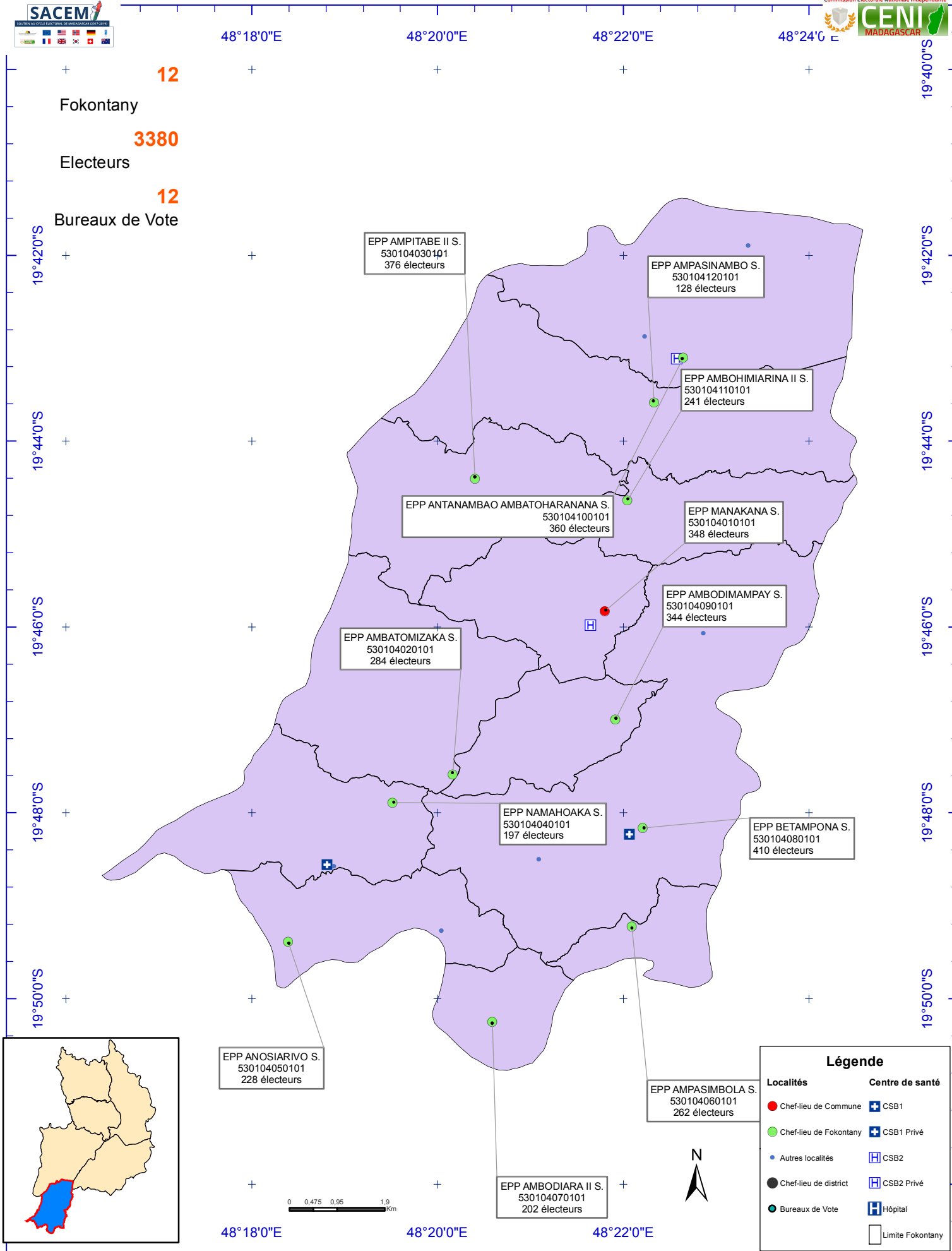
Les limites, frontières, noms indiqués et les désignations utilisées sur cette carte sont donnés à titre purement indicatif. Ils n'engagent nullement l'INSTAT ni n'impliquent aucune approbation ni acceptation du PNUD, du projet SACEM ni d'aucun des partenaires techniques et financiers qui contribuent au basket-funds



**Légende**

Localités	Centre de santé
● Chef-lieu de Commune	⊕ CSB1
● Chef-lieu de Fokontany	⊕ CSB1 Privé
● Autres localités	⊕ CSB2
● Chef-lieu de district	⊕ CSB2 Privé
● Bureaux de Vote	⊕ Hôpital
	□ Limite Fokontany

Les limites, frontières, noms indiqués et les désignations utilisées sur cette carte sont donnés à titre purement indicatif. Ils n'engagent nullement l'INSTAT ni n'impliquent aucune approbation ni acceptation du PNUD, du projet SACEM ni d'aucun des partenaires techniques et financiers qui contribuent au basket-funds



Les limites, frontières, noms indiqués et les désignations utilisées sur cette carte sont donnés à titre purement indicatif. Ils n'engagent nullement l'INSTAT ni n'impliquent aucune approbation ni acceptation du PNUD, du projet SACEM ni d'aucun des partenaires techniques et financiers qui contribuent au basket-funds